

TOP **Zemmer Nordic Walking Meulenzwald**

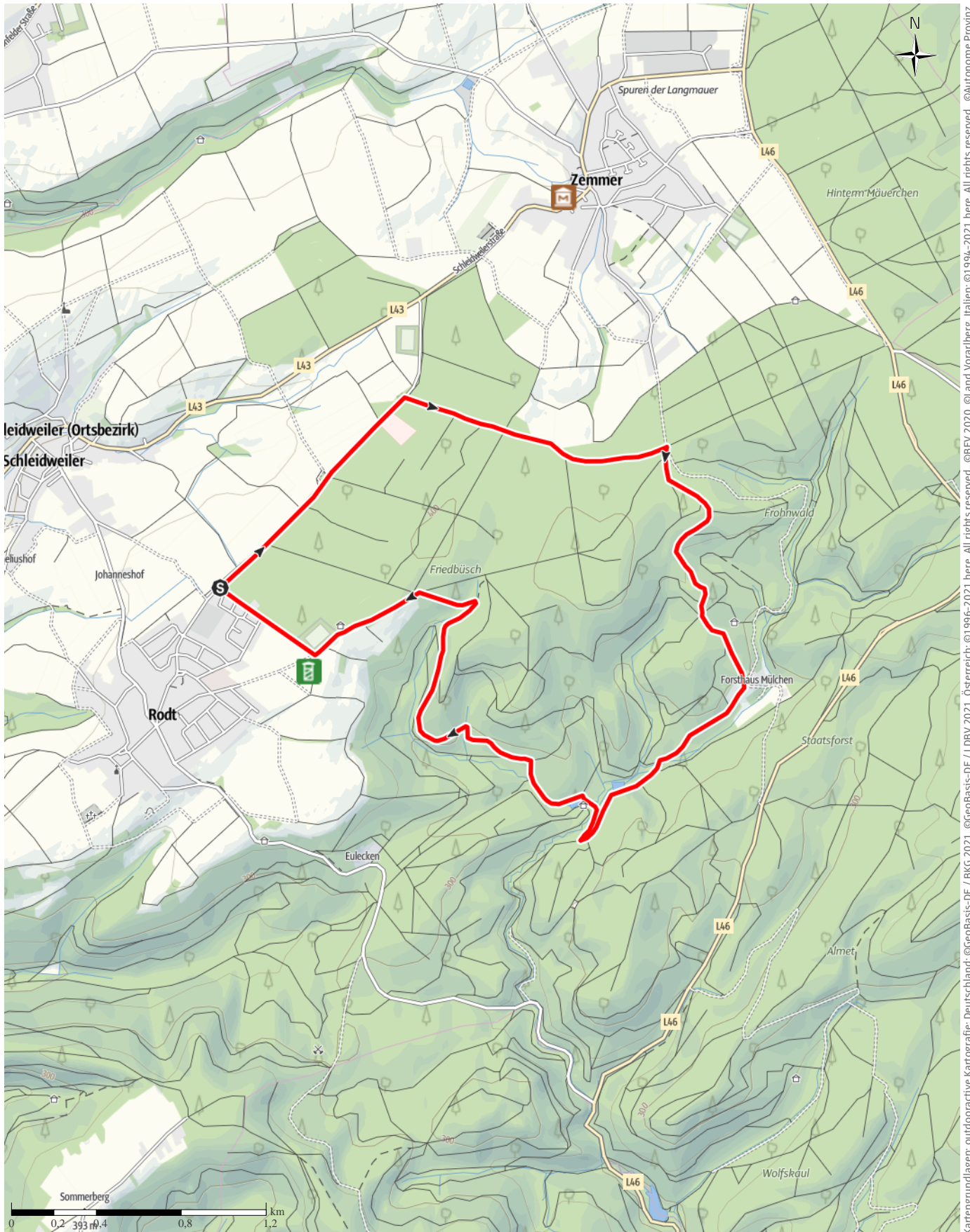
↔ 8,7 km

🕒 1:45 h

▲ 196 m

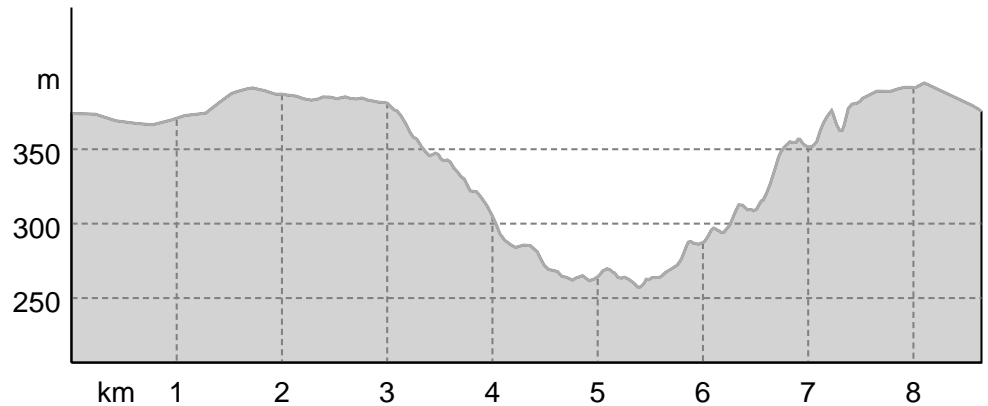
▼ 194 m

Schwierigkeit mittel



Kartengrundlagen: outdooractive Kartografie; Deutschland: ©GeoBasis-DE / BKG 2021, ©GeoBasis-DE / LDBV 2021, Österreich: ©1996-2021 here. All rights reserved. ©BBV 2020, ©Land Vorarlberg, Italien: ©1994-2021 here. All rights reserved. ©Autonome Provinz Bozen – Südtirol – Abteilung Natur, Landschaft und Raumentwicklung, © Cartago S.R.L. Kartengrundlagen: outdooractive Kartografie; ©OpenStreetMap (www.openstreetmap.org)

### Höhenprofil



### Tourdaten

#### Nordic Walking

Strecke ↔ 8,7 km

Dauer ⌚ 1:45 h

Aufstieg ▲ 196 m

Abstieg ▼ 194 m

Schwierigkeit mittel

Kondition ●●●●●●

Technik ●●●●●●

Höhenlage



### Beste Jahreszeit

JAN | FEB | MÄR  
 APR | MAI | JUN  
 JUL | AUG | SEP  
 OKT | NOV | DEZ

### Bewertungen

#### Autoren

Erlebnis ●●●●●●

Landschaft ●●●●●●

### Weitere Tourdaten

#### Eigenschaften

aussichtsreich Fauna

Flora

#### Auszeichnungen

⦿ Rundtour

🍴 Einkehrmöglichkeit



**Mareike Brinkmann**

Aktualisierung: 09.11.2021



Quelle

Deutsch-Luxemburgische Tourist-Information / Ferienregion Trier-Land

Moselstraße 1

54308 Langsur-Wasserbilligerbrück

Telefon +49 06501 602666

Fax

info@lux-trier.info

http://www.lux-trier.info

**Der Nordic-Walking-Parcours lädt auf sechs unterschiedlichen Touren ein.**

Eine abwechslungsreiche Streckenführung, die auf den ersten beiden Kilometern einen schönen Ausblick über Schleidweiler und Orenhofen bietet, führt ausschließlich durch den Wald. Auf den letzten drei Kilometern erwartet Sie ein langgezogener gemächlicher Anstieg von insgesamt 135 Höhenmetern.

**Autorentipp**

**TOP** Zemmer Nordic Walking Meulenwald

*Panoramablick vom Start-und Zielpunkt am  
Aussichtsturm Zemmer-Rodt*

**Ausrüstung**

Festes Schuhwerk

**Wegbeschreibung****Start der Tour**

Zemmer-Rodt, Sportplatz

**Koordinaten:**

DD: 49.874998, 6.671960

GMS: 49°52'30.0"N 6°40'19.1"E

UTM: 32U 332731 5527331

w3w: ///dünn.hinüber.kreuze

**Ende der Tour**

Zemmer-Rodt, Sportplatz

**Wegbeschreibung**

Der Nordic-Walking-Parcours lädt auf sechs unterschiedlichen Touren ein.

Eine abwechslungsreiche Streckenführung, die auf den ersten beiden Kilometern einen schönen Ausblick über Schleidweiler und Orenhofen bietet, führt ausschließlich durch den Wald. Auf den letzten drei Kilometern erwartet Sie ein langgezogener gemächlicher Anstieg von insgesamt 135 Höhenmetern.

**Anreise****Öffentliche Verkehrsmittel**

Busanreise ab Trier mit ÖPNV möglich.

**Anfahrt**

Von der L46 aus Trier kommend biegen Sie auf die K 34 in Richtung Zemmer-Rodt. Biegen Sie in die Breitestraße und fahren diese bis zum Ortsausgang. Sie sehen am Waldrand den Aussichtsturm mit dem Parkplatz.

**Parken**

Parkmöglichkeiten bestehen direkt am Startpunkt Aussichtsturm in Zemmer-Rodt.

**Interessante Punkte**


„Tipp des Autors“

 Museum

 Heimatmuseum Zemmer

Schleidweilerstraße 20

54313 Zemmer

 (0049)06580 495

<http://ortsgemeindezemmer.de/tourismus/index.php>

Quelle: Eifel Tourismus GmbH



„Tipp des Autors“

 Aussichtsturm

 Aussichtsturm

Quelle:  Outdooractive Redaktion