

TOP Wanderweg Manternach (autopédestre)

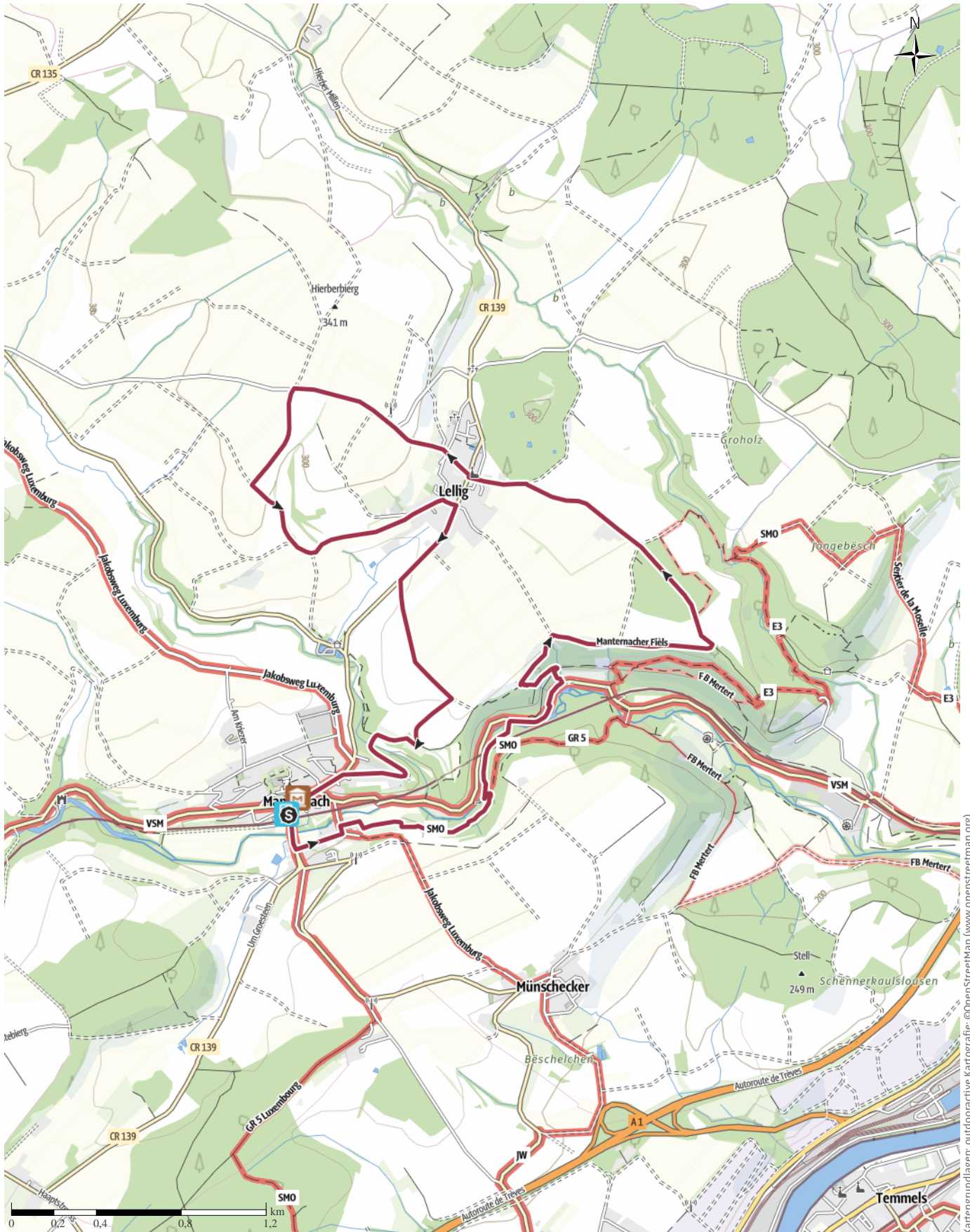
↔ 10,4 km

🕒 2:45 h

▲ 199 m

▼ 199 m

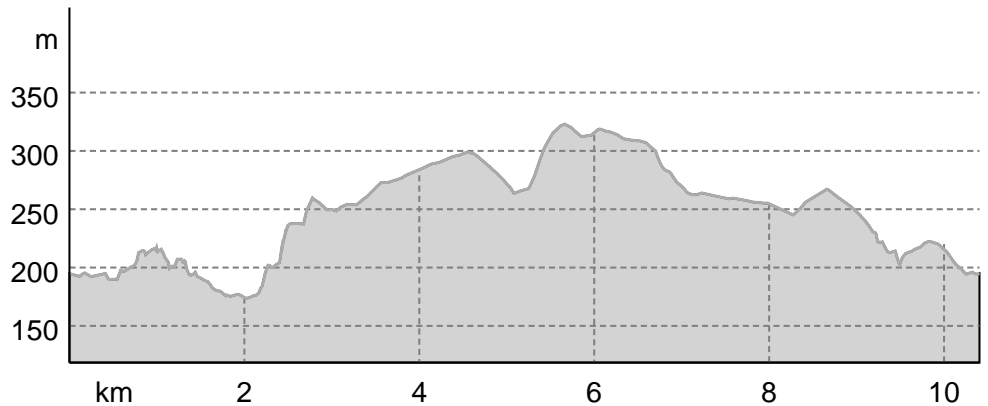
Schwierigkeit mittel



Kartengrundlagen: outdooractive Kartografie; ©OpenStreetMap (www.openstreetmap.org)

TOP Wanderweg Manternach (autopédestre)

Höhenprofil



Tourdaten

Wanderung

Strecke ↔ 10,4 km
 Dauer ⌚ 2:45 h
 Aufstieg ▲ 199 m
 Abstieg ▼ 199 m

Schwierigkeit mittel

Fitnessanforderung ●●●●●●

Technische Schwierigkeit ●●●●●●

Höhenlage
 323 m
 174 m

Beste Jahreszeit

JAN | FEB | MÄR
 APR | MAI | JUN
 JUL | AUG | SEP
 OKT | NOV | DEZ

Bewertungen

Autoren ●●●●●●
 Erlebnis ●●●●●●
 Landschaft ●●●●●●
 Community

Weitere Tourdaten

Eigenschaften

mit Bahn und Bus erreichbar aussichtsreich
 geologische Highlights Flora
 Fauna

Auszeichnungen

⦿ Rundtour
 🕒 Einkehrmöglichkeit



Nicole Zimmer

Aktualisierung: 18.10.2024



Quelle
 Deutsch-Luxemburgische Tourist-Information / Ferienregion Trier-Land

Moselstraße 1
 54308 Langsur-Wasserbilligerbrück
 Telefon +49 06501 602666
 Fax
 info@lux-trier.info
 http://www.lux-trier.info

Der Lehrpfad startet in der Ortschaft Manternach, führt kurz durch das Naturschutzgebiet

„Manternacher Fiels“ und verläuft dann über das Lelliger Plateau.

Der Wanderweg beschreibt anhand von 24 Themen das Zusammenspiel zwischen Landwirtschaft und Naturschutz.

Der Lehrpfad startet in der Ortschaft Manternach, führt kurz durch das Naturschutzgebiet „Manternacher Fiels“ und verläuft dann über das Lelliger Plateau.

TOP Wanderweg Manternach (autopédestre)

Entlang der Oster- und Wuelbertsbaach führt der Lehrpfad wieder zurück zum Empfangshaus "a Wiewesch".

Autorentipp

Besuch im Naturhaus a Wiewesch

Sicherheitshinweise

Rutschgefahr bei Regen.

Ausrüstung

Festes Schuhwerk

Informationsmaterial**Karte**

Wandern im Land der 3 Flüsse erhältlich in der Deutsch-Luxemburgischen Tourist Information.

Literatur

Pocketguide Miselerland Band 1 erhältlich in der Deutsch-Luxemburgischen Tourist Information.

Wegbeschreibung**Start der Tour**

Empfangszentrum A Wiewesch in Manternach

Koordinaten:

DD: 49.706732, 6.423811

GMS: 49°42'24.2"N 6°25'25.7"E

UTM: 32U 314261 5509210

w3w: ///gewöhnen.ehrlicher.selten

Ende der Tour

Empfangszentrum A Wiewesch in Manternach

Wegbeschreibung

Der Wanderweg beschreibt anhand von 24 Themen das Zusammenspiel zwischen Landwirtschaft und Naturschutz.

Der Lehrpfad startet in der Ortschaft Manternach und führt kurz durch das Naturschutzgebiet "Manternacher Fiels".

Sie gehen zunächst hinunter zur Syr. Dort überqueren Sie zweimal den Fluss und die Bahngleise. Am Waldrand entlang folgen Sie dem Flusslauf, ehe es zur Fuuskopp hinauf geht. Dann gehen Sie über das Lelliger Plateau nach Lellig. Entlang der Oster- und Wuelbertsbaach führt der Weg wieder zurück zum Ausgangspunkt.

Anreise

Diese Tour ist gut mit Bahn und Bus erreichbar.

Öffentliche Verkehrsmittel

Anreise mit dem Zug von Luxemburg Stadt oder Trier möglich (Bahnlinie Luxemburg-Grevenmacher-Trier).

Ausstieg Bahnhof Manternach.

<http://www.mobiliteit.lu>

Anfahrt

A8 Saarbrücken-Luxemburg, Ausfahrt Schengen/Luxemburg, dort entlang der Mosel über Remich bis Grevenmacher und der Beschilderung nach Manternach folgen.

Oder: A1 Trier-Luxemburg, Ausfahrt Mertert, Richtung Wasserbillig, vor Wasserbillig der Beschilderung nach Manternach folgen.

Navigation: L-6850 Manternach

Parken

Parkplätze am Bahnhof

L-6850 Manternach


Interessante Punkte

 Bahnhof

1 Bahnhof Manternach

op der Gare

6850 Manternach

 00352 2489 2489

<http://www.cfl.lu/de/home>

Quelle: Deutsch-Luxemburgische Tourist-Information / Ferienregion Trier-Land




„Tipp des Autors“

 Museum

2 Naturschutzzentrum A Wiewesch

Syrdallstross 12

6850 Manternach

 00352 / 24756503

awiewesch@anf.etat.lu

Quelle: Deutsch-Luxemburgische Tourist-Information / Ferienregion Trier-Land

Tour zum Mitnehmen für iPhone und Android



QR-Code scannen und diese Tour
offline speichern, mit Freunden
teilen und mehr.

Webseite

<https://out.ac/ByZJ4>