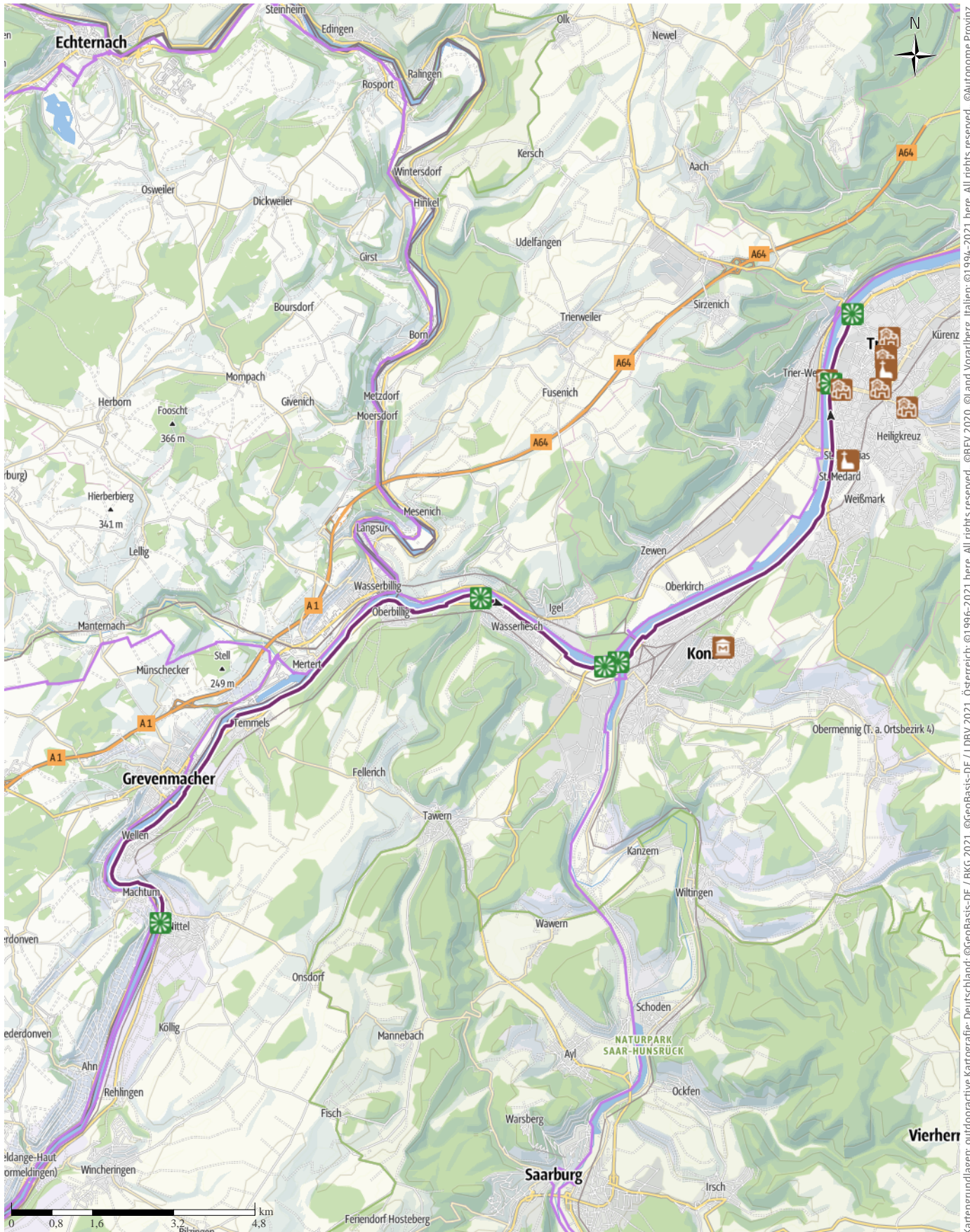


TOP Mosel-Radweg Etappe 2: Von Nittel bis Trier

↔ 24,7 km | ⌚ 1:40 h | ⚡ 46 m | ⚡ 55 m | Schwierigkeit leicht



Kartengrundlagen: outdooractive Kartografie; Deutschland: ©GeoBasis-DE / LDBV 2021, ©GeoBasis-DE / LDBV 2021, Österreich: ©1996-2021 here, All rights reserved. ©BBEV 2020, ©Land Vorarlberg, Italien: ©1994-2021 here, All rights reserved. ©Autonome Provinz Bozen – Südtirol – Abteilung Natur, Landschaft und Raumentwicklung, © Cartago S.R.L. Kartengrundlagen: outdooractive Kartografie; ©OpenStreetMap (www.openstreetmap.org)

TOP Mosel-Radweg Etappe 2: Von Nittel bis Trier

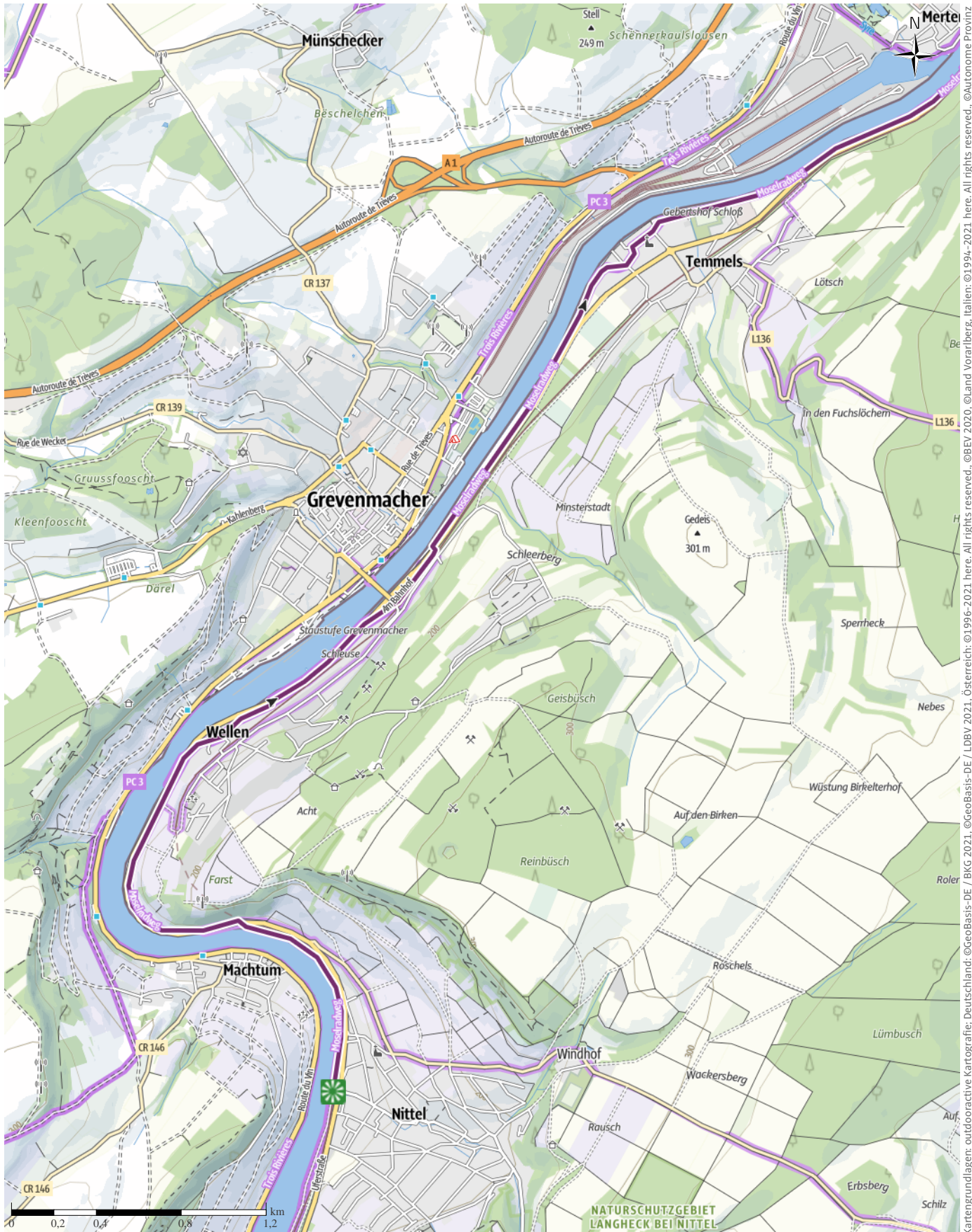
↔ 24,7 km

🕒 1:40 h

⬆️ 46 m

⬆️ 55 m

Schwierigkeit leicht



Bozen – Südtirol – Abteilung Natur, Landschaft und Raumentwicklung, © Cartago S.R.L. Kartengrundlagen: outdooractive Kartografie; © OpenStreetMap (www.openstreetmap.org) Kartengrundlagen: outdooractive Kartografie; Deutschland: ©GeoBasis-DE / LDBV 2021, Österreich: ©1996-2021 here, All rights reserved, ©BBEV 2020, ©Land Vorarlberg, Italien: ©1994-2021 here, All rights reserved, ©Autonome Provinz

TOP Mosel-Radweg Etappe 2: Von Nittel bis Trier

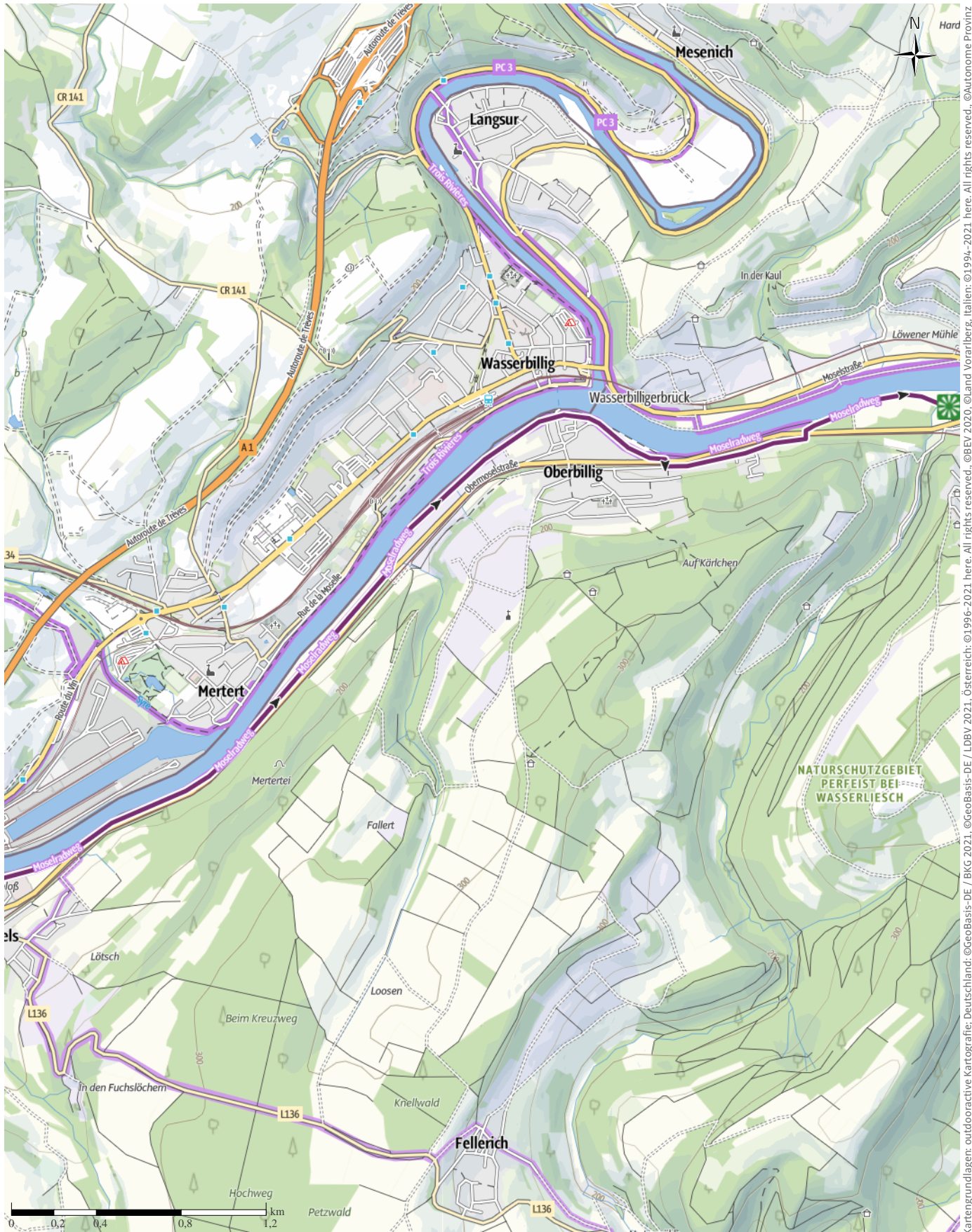
↔ 24,7 km

🕒 1:40 h

⬆️ 46 m

⬆️ 55 m

Schwierigkeit leicht



Kartengrundlagen: outdooractive Kartografie; Deutschland: ©GeoBasis-DE / LDBV 2021, Österreich: ©1996-2021 here. All rights reserved. ©BBEV 2020, ©Land Vorarlberg, Italien: ©1994-2021 here. All rights reserved. ©Autonome Provinz Bozen – Südtirol – Abteilung Natur, Landschaft und Raumentwicklung, ©Cartago S.R.L. Kartengrundlagen: outdooractive Kartografie; ©OpenStreetMap (www.openstreetmap.org)

TOP Mosel-Radweg Etappe 2: Von Nittel bis Trier

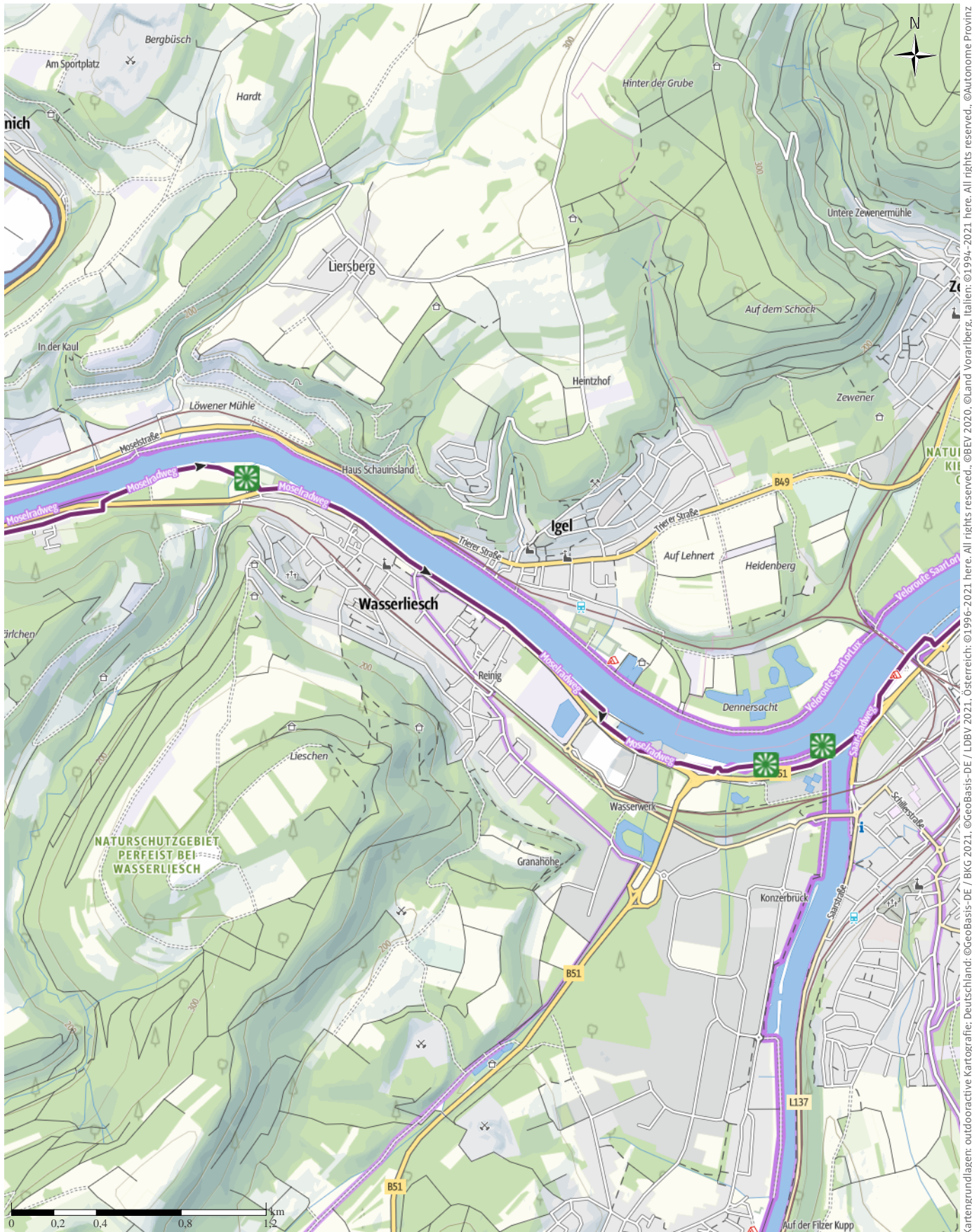
↔ 24,7 km

🕒 1:40 h

▲ 46 m

▼ 55 m

Schwierigkeit leicht



Kartengrundlagen: outdooractive Kartografie; Deutschland: ©GeoBasis-DE / LDBV 2021, Österreich: ©1996-2021 here. All rights reserved. ©BBEV 2020, ©Land Vorarlberg, Italien: ©1994-2021 here. All rights reserved. ©Autonome Provinz Bozen – Südtirol – Abteilung Natur, Landschaft und Raumentwicklung, © Cartago S.R.L. Kartengrundlagen: outdooractive Kartografie; ©OpenStreetMap (www.openstreetmap.org)

TOP Mosel-Radweg Etappe 2: Von Nittel bis Trier

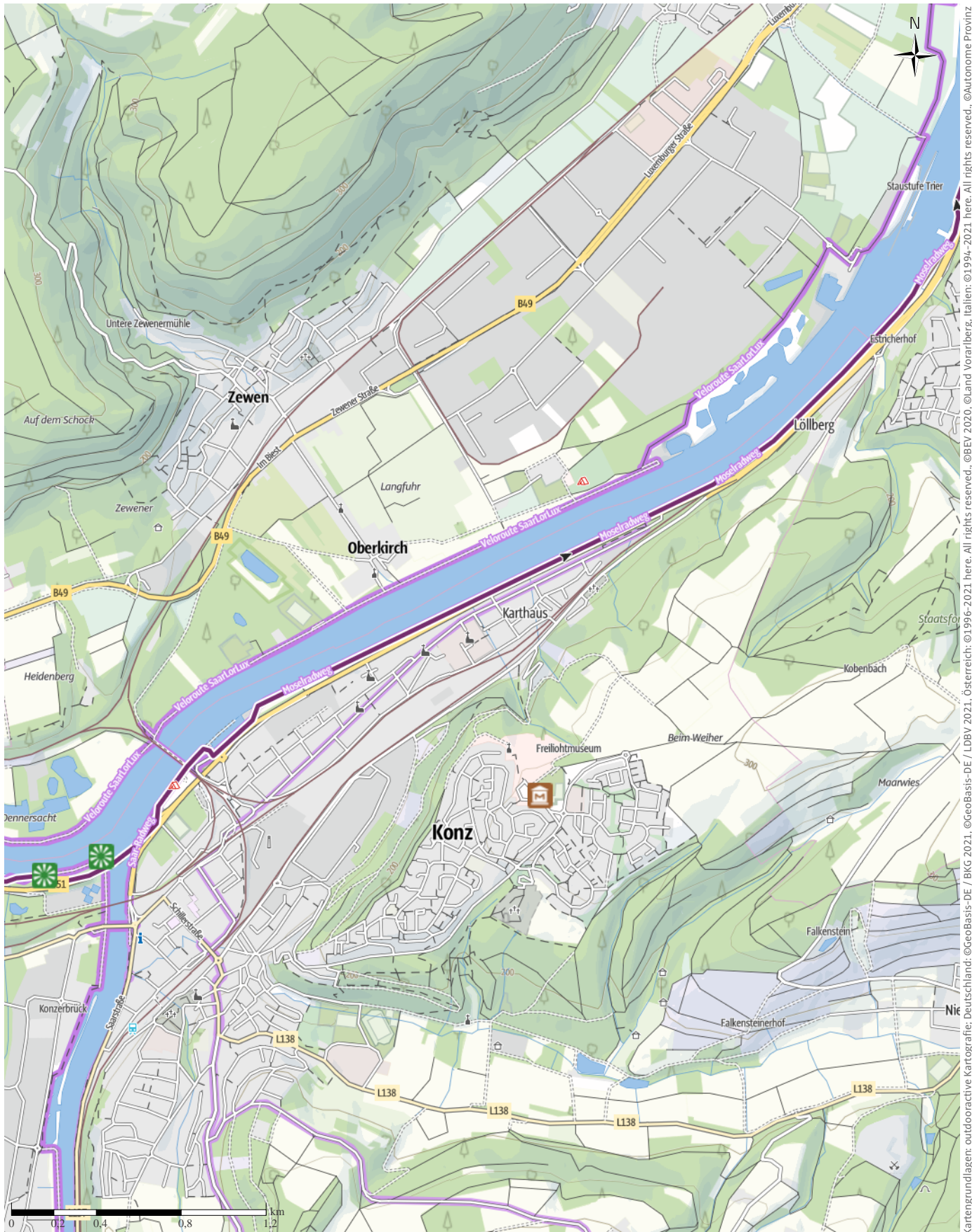
↔ 24,7 km

🕒 1:40 h

⬆️ 46 m

⬆️ 55 m

Schwierigkeit leicht



Kartengrundlagen: outdooractive Kartografie; Deutschland: ©GeoBasis-DE / LDBV 2021, Österreich: ©1996-2021 here, All rights reserved, ©BBEV 2020, ©Land Vorarlberg, Italien: ©1994-2021 here, All rights reserved, ©Autonome Provinz Bozen – Südtirol – Abteilung Natur, Landschaft und Raumentwicklung, © Cartago S.R.L. Kartengrundlagen: outdooractive Kartografie; ©OpenStreetMap (www.openstreetmap.org)

TOP Mosel-Radweg Etappe 2: Von Nittel bis Trier

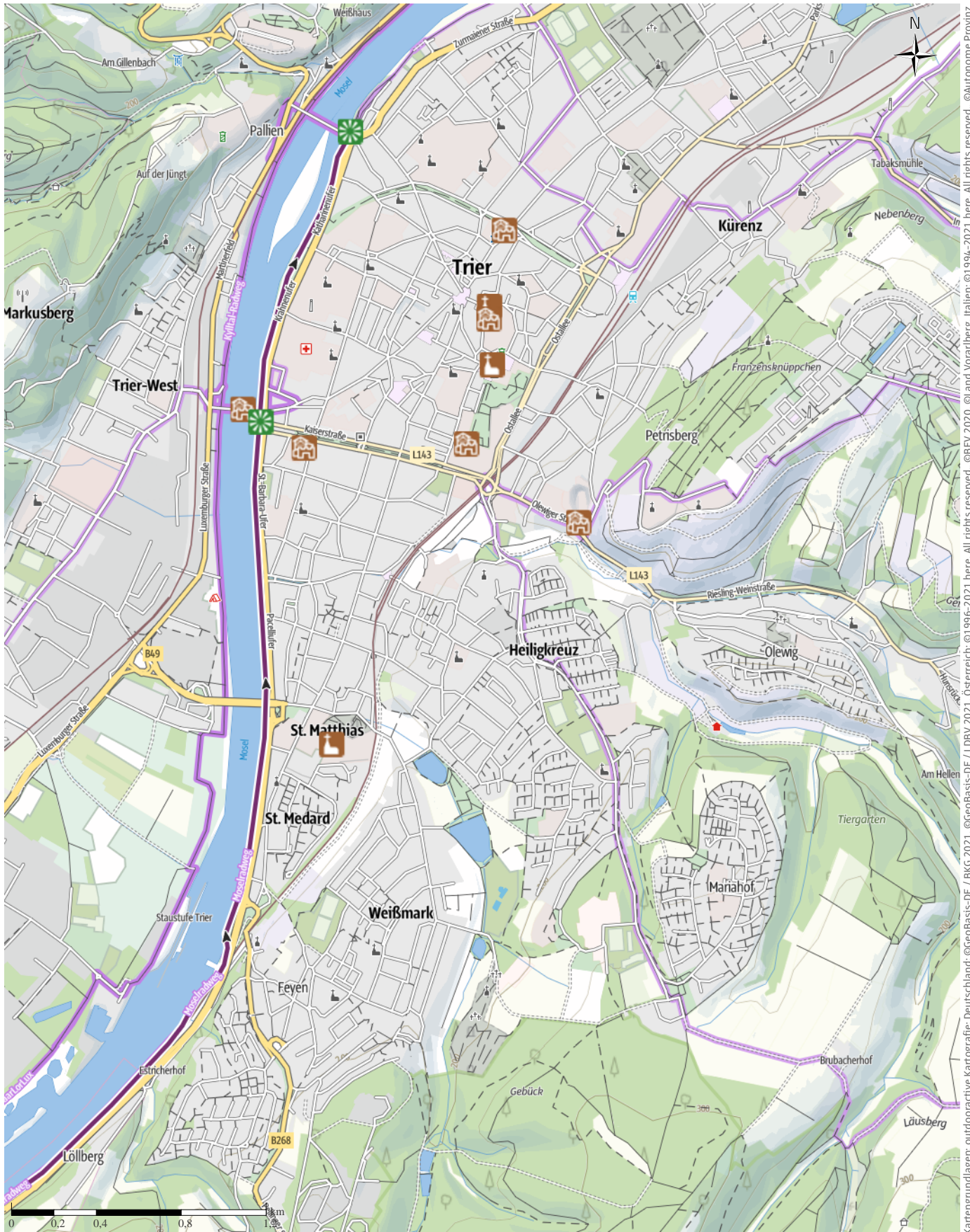
↔ 24,7 km

🕒 1:40 h

▲ 46 m

▼ 55 m

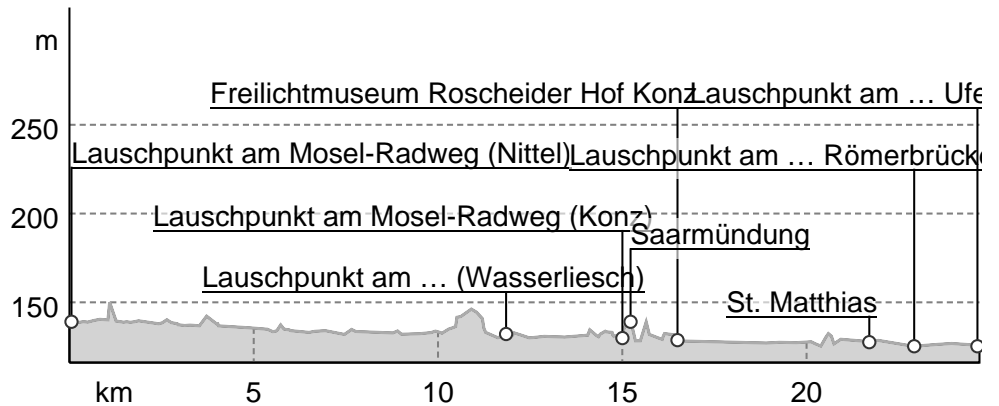
Schwierigkeit leicht



Kartengrundlagen: outdooractive Kartografie; Deutschland: ©GeoBasis-DE / BKG 2021, ©GeoBasis-DE / LDIV 2021, Österreich: ©1996-2021 here, All rights reserved. ©BBV 2020, ©Land Vorarlberg, Italien: ©1994-2021 here, All rights reserved. ©Autonome Provinz Bozen – Südtirol – Abteilung Natur, Landschaft und Raumentwicklung, © Cartago S.R.L. Kartengrundlagen: outdooractive Kartografie; ©OpenStreetMap (www.openstreetmap.org)

TOP Mosel-Radweg Etappe 2: Von Nittel bis Trier

Höhenprofil



Tourdaten

Fernradweg

Strecke ↔ 24,7 km

Dauer ⌚ 1:40 h

Aufstieg ▲ 46 m

Abstieg ▼ 55 m

Schwierigkeit leicht

Kondition ●●●●●●

Technik ●●●●●●

Höhenlage

150 m

125 m

Beste Jahreszeit

JAN | FEB | MÄR
 APR | MAI | JUN
 JUL | AUG | SEP
 OKT | NOV | DEZ

Bewertungen

Autoren

Erlebnis ●●●●●

Landschaft ●●●●●

Community

Weitere Tourdaten

Eigenschaften

mit Bahn und Bus erreichbar Von A nach B

Etappentour aussichtsreich

kulturell / historisch

Auszeichnungen

🍴🗺️ Einkehrmöglichkeit



Quelle

Mosel. Faszination Urlaub

Kordelweg 1

54470 Berncastel-Kues

Telefon +49 (6531) 9733 -0

Fax +49 (6531) 9733 -33

info@mosellandtouristik.de

http://www.visitmosel.de

Auf dieser Etappe gibt es idyllische Weinorte, römisches Kulturerbe und eine abwechslungsreiche Landschaft zu erleben.

Landschafts- und Kulturerlebnis pur: Die zweite Etappe des Mosel-Radwegs führt am rechten Moselufer entlang in die rund 25 Kilometer entfernte Moselmetropole Trier. Los geht es im charmanten Weinort Nittel, der am Fuße hoher Dolomit- und Kalksteinfelsen liegt. Über Wellen und Temmels wird schließlich die Gemeinde Oberbillig erreicht, die über eine Fähre mit dem luxemburgischen Wasserbillig verbunden ist. Weiter geht es auf ebenen Wegen in die



Mosellandtouristik GmbH

Aktualisierung: 18.08.2023

TOP Mosel-Radweg Etappe 2: Von Nittel bis Trier

Stadt Konz. Mit Sehenswürdigkeiten wie dem Volkskunde- und Freilichtmuseum Roscheider Hof oder den Überresten einer römischen Kaiservilla lädt die Stadt an der Saar-Mündung zu einem kurzweiligen Zwischenstopp ein. Nach weiteren 10 Kilometern wird das Ziel der heutigen Etappe erreicht. Die älteste Stadt Deutschlands lockt unter anderem mit ihren eindrucksvollen, gut erhaltenen Römerbauten und UNESCO-Welterbestätten sowie den barocken Parkanlagen.

Autorentipp

Ein kurzer Abstecher (ca. 300 Meter) zur Saarmündung bei Konz.

Zum Abschluss der Tour lohnt es sich, an einer Stadtführung durch Trier teilzunehmen.

Sicherheitshinweise

Eine Liste der aktuell gesperrten Streckenabschnitte und Umleitungen, z.B. aufgrund von Baustellen, kannst du hier abrufen.

Ausrüstung

Ein Smartphone, um die Audiotour "Lauschpunkte am Mosel-Radweg" nutzen zu können: Lerne die Mosel bei einer Lauschpause kennen. 40 Hörstationen zwischen Perl und Koblenz animieren zum genaueren Hinsehen und lenken den Blick immer wieder auf überraschende Entdeckungen am Wegesrand. Die Lauschtour-App kann kostenlos im Apple App Store oder auf Google Play heruntergeladen werden.

Radtourenbuch und Kamera für Schnapsschüsse nicht vergessen.

Informationsmaterial

Karte

- www.radwanderland.de (verantwortlich für Infrastruktur und Wegebeschreibung des rheinland-pfälzischen Abschnitts)

Literatur

- Bikeline Radtourenbuch "Mosel-Radweg: Von Metz an den Rhein" (Verlag Esterbauer)
- Kostenfreie Broschüre "Meine Radreise.": In der Broschüre erwartet dich eine Übersicht aller Radwege im Moselland. Wir stellen dir den Mosel-

Radweg von Perl bis Koblenz mit seinen 10 Etappen vor und präsentieren weitere genussvolle Radrouten. Darüber hinaus bietet die Broschüre wichtige Hinweise und Tipps für Ihre Urlaubs- und Tourenplanung per Rad. (Erhältlich bei der Mosellandtouristik GmbH, www.visitmosel.de, info@mosellandtouristik.de, Tel. 06531/97330)

Weitere Infos und Links

Mosellandtouristik GmbH

Kordelweg 1

54470 Bernkastel-Kues

Tel. 06531/97330

info@mosellandtouristik.de

www.visitmosel.de

Wir freuen uns über deine Bewertung der Tour bei Outdooractive. Damit gibst du uns ein wertvolles Feedback und hilfst anderen Gästen bei der Planung ihrer Touren. Danke!

Anregungen, Auffälligkeiten oder Mängel? Kontaktiere uns per Mail: radwege@lbm.rlp.de

(www.radwanderland.de - verantwortlich für Infrastruktur und Wegebeschreibung des rheinland-pfälzischen Abschnitts).

Wegbeschreibung

Start der Tour

Nittel

Koordinaten:

DD: 49.654085, 6.440820

GMS: 49°39'14.7"N 6°26'27.0"E

UTM: 32U 315288 5503316

w3w: [///stauraum.ampeln.teure](http://stauraum.ampeln.teure)

Ende der Tour

Trier

Wegbeschreibung

Auf dem Uferweg zwischen der Mosel und den Gleisen,

TOP Mosel-Radweg Etappe 2: Von Nittel bis Trier

am Ortsende von Nittel unter der B 419 hindurch nach Wellen. Der Moselstraße durch den Ort Wellen folgen, am Ortsende auf den Radweg neben der Bundesstraße, vorbei am Bahnhof. Die Kreuzung an der Brücke (nach Grevenmacher) wird geradeaus überquert. Hinter der Brücke links unter der B 419 hindurch zur Mosel. In Temmels dem Verlauf der Straße durch den Ort folgen. In der Ortsmitte links ab zur Mosel und rechts am Ufer entlang. Unterhalb der Bundesstraße führt die Route nach Oberbillig, der Dorfstraße zur Fähre folgen. Am Ortsende auf einem schmalen Radweg am Moselufer, am Sportplatz vorbei nach Wasserliesch. Am Moselufer entlang, 400 Meter vor der Saarmündung rechts mit kurzem Anstieg auf die Brücke, über die Saar und links hinunter zur Mosel. Durch die Moselanlagen, vorbei an einem Bootshafen und der Klosteranlage Karthaus. Zwischen Mosel und Bahngleisen immer geradeaus nach Trier. Unter der Konrad-Adenauer-Brücke und der Römerbrücke hindurch, vorbei an den Krahen, zur Kaiser-Wilhelm-Brücke und Zurlauben.

Weglogo



Anreise

 Diese Tour ist gut mit Bahn und Bus erreichbar.

Öffentliche Verkehrsmittel

Nittel: Anreise ab Trier mit dem Zug im Stundentakt möglich, Bahnhof an der Obermoselstrecke (RB)

Trier: Hauptbahnhof (Moselstrecke sowie Eifelstrecke)

www.vrt-info.de

Anfahrt

Startpunkt: Nittel über die B 419

Zielpunkt: Trier über die A 602 bzw. über die B 51/B 49

Parken

Nittel: Am Bahnhof entlang der B 419

Trier: Am Hauptbahnhof bzw. in der Innenstadt stehen

kostenpflichtige Parkplätze zur Verfügung.

Interessante Punkte



„Tipp des Autors“

 Aussichtspunkt

1 Lauschpunkt am Mosel-Radweg (Nittel)

An der Bahnunterführung in den Ort
54453 Nittel

<http://www.visitmosel.de/raderlebnis-mosel/lauschtouren>

Quelle: Mosel. Faszination Urlaub



„Tipp des Autors“

 Aussichtspunkt

2 Lauschpunkt am Mosel-Radweg (Wasserliesch)

Radweg-Infotafel am Sportplatz
54332 Wasserliesch

<http://www.visitmosel.de/raderlebnis-mosel/lauschtouren>

Quelle: Mosel. Faszination Urlaub



„Tipp des Autors“

 Aussichtspunkt

3 Lauschpunkt am Mosel-Radweg (Konz)

Abzweig rechts auf die große Saarbrücke
54329 Konz

<http://www.visitmosel.de/raderlebnis-mosel/lauschtouren>

Quelle: Mosel. Faszination Urlaub



„Tipp des Autors“

 Aussichtspunkt

4 Saarmündung

Saarstr. 1

54329 Konz

 0049 6501 6018040

info@saar-obermosel.de

<https://www.saar-obermosel.de>

Quelle: Mosel. Faszination Urlaub



„Tipp des Autors“

 Museum

5 Freilichtmuseum Roscheider Hof Konz

TOP Mosel-Radweg Etappe 2: Von Nittel bis Trier

Roscheiderhof 1
54329 Konz
☎ 0049 6501 92710
info@roscheiderhof.de
<http://www.roscheiderhof.de>
Quelle: Mosel. Faszination Urlaub



„Tipp des Autors“
🏛 Historische Stätte
10 **Römerbrücke (UNESCO-Welterbe)**
Römerbrücke
54290 Trier
☎ (0049) 651 978080
info@trier-info.de
<https://www.trier-info.de/sehenswuerdigkeiten/roemerbruecke>
Quelle: Mosel. Faszination Urlaub



„Tipp des Autors“
🏛 Kirche
6 **St. Matthias**
Quelle: Eifelverein e. V.



„Tipp des Autors“
🏛 Historische Stätte
11 **Kaiserthermen (UNESCO Welterbe)**
Weberbach 41
54290 Trier
☎ (0049) 651 4362550
kaiserthermen@gdke.rlp.de
<https://www.trier-info.de/sehenswuerdigkeiten/kaiserthermen>
Quelle: Mosel. Faszination Urlaub



„Tipp des Autors“
🏛 Historische Stätte
7 **Amphitheater (UNESCO Welterbe)**
Olewiger Straße
54295 Trier
☎ +49 651 73010
amphitheater@gdke.rlp.de
<https://www.trier-info.de/sehenswuerdigkeiten/amphitheater>
Quelle: Mosel. Faszination Urlaub



„Tipp des Autors“
🏛 Kirche
12 **Konstantin-Basilika (UNESCO Welterbe)**
Weberbach / Konstantinplatz
54290 Trier
☎ (0049) 651 42570
info@trier-info.de
<https://www.trier-info.de/sehenswuerdigkeiten/konstantin-basilika>
Quelle: Mosel. Faszination Urlaub



„Tipp des Autors“
🏛 Historische Stätte
8 **Barbarathermen (UNESCO Welterbe)**
Südallee
54290 Trier
☎ (0049) 651 4608965
info@trier-info.de
<https://www.trier-info.de/sehenswuerdigkeiten/barbarathermen>
Quelle: Mosel. Faszination Urlaub



„Tipp des Autors“
🌳 Aussichtspunkt
9 **Lauschpunkt am Mosel-Radweg (Trier Römerbrücke)**
An der Brücke, rechtseitig des Flusses
54290 Trier
<http://www.visitmosel.de/raderlebnis-mosel/lauschtouren>
Quelle: Mosel. Faszination Urlaub



„Tipp des Autors“
🏛 Historische Stätte
13 **Liebfrauenkirche (UNESCO Welterbe)**
Liebfrauenstraße 2
54290 Trier
☎ (0049) 651 9790790
info@dominformation.de
<http://www.trier-info.de/liebfrauenkirche-info>

TOP Mosel-Radweg Etappe 2: Von Nittel bis Trier

Quelle: Mosel. Faszination Urlaub



„Tipp des Autors“

Kirche

14 Trierer Dom (UNESCO Welterbe)

Domfreihof

54290 Trier

(0049) 651 9790790

info@dominformation.de

<http://www.dominformation.de>

Quelle: Mosel. Faszination Urlaub



„Tipp des Autors“

Historische Stätte

15 Porta Nigra (UNESCO Welterbe)

Simeonstraße 60

54290 Trier

(0049) 651 4608965

bsa@gdke.rlp.de

<https://www.trier-info.de/sehenswuerdigkeiten/porta-nigra>

Quelle: Mosel. Faszination Urlaub



„Tipp des Autors“

Aussichtspunkt

**16 Lauschpunkt am Mosel-Radweg
(Trier Zurlaubener Ufer)**

An der Uferpromenade, Nähe
Schiffsanleger

54290 Trier

<http://www.visitmosel.de/raderlebnis-mosel/lauschtouren>

Quelle: Mosel. Faszination Urlaub

Tour zum Mitnehmen für iPhone und Android



QR-Code scannen und diese Tour offline speichern, mit Freunden teilen und mehr.

Webseite

<https://out.ac/3TyXA>