

TOP Traumschleife Wein- und Naturpfad Palmberg

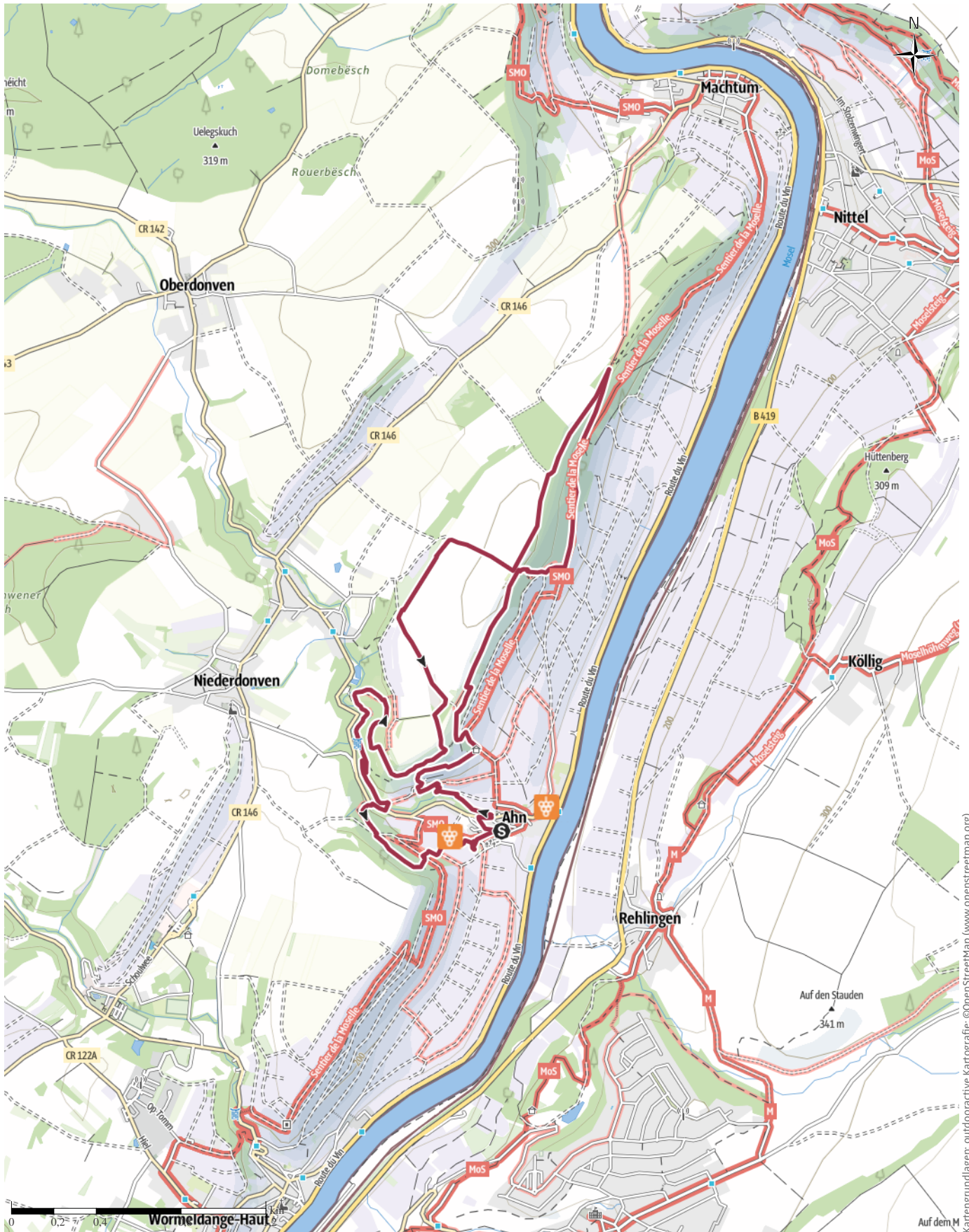
↔ 9 km

🕒 2:50 h

⬆️ 313 m

⬆️ 313 m

Schwierigkeit mittel

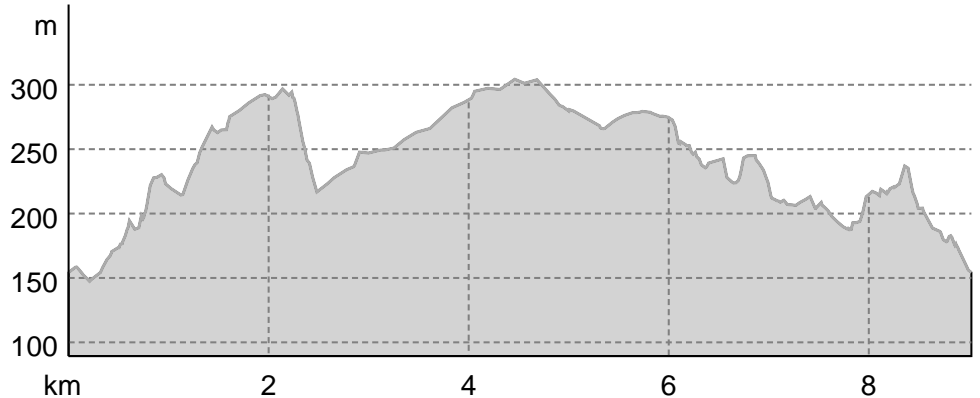


Kartengrundlagen: outdooractive Kartografie; ©OpenStreetMap (www.openstreetmap.org)

Auf dem M

TOP Traumschleife Wein- und Naturpfad Palmberg

Höhenprofil



Tourdaten

Wanderung

Strecke	↔	9 km
Dauer	🕒	2:50 h
Aufstieg	⬆️	313 m
Abstieg	⬇️	313 m

Schwierigkeit **mittel**

Kondition

Technik

Höhenlage

313 m

147 m

Beste Jahreszeit

- JAN | FEB | MÄR
- APR | MAI | JUN
- JUL | AUG | SEP
- OKT | NOV | DEZ

Bewertungen

Autoren

Erlebnis

Landschaft

Community

Tour (12)

Weitere Tourdaten

Eigenschaften

mit Bahn und Bus erreichbar	geologische Highlights
Fauna	Flora

Auszeichnungen

- Rundtour
- Einkehrmöglichkeit



Ines Kirsch

Aktualisierung: 02.08.2023



Quelle

Visit Luxembourg
 Rue Antoine de Saint-Exupéry, 6
 1432 Luxembourg
 Telefon +352 42 82 82 1
 Fax
 info@visitluxembourg.com
<http://www.visitluxembourg.com>

Die Traumschleife im kleinen Winzerdorf Ahn bietet eine gelungene Mischung aller Elemente, die einen guten Premiumweg ausmachen. Entlang der steilen Muschelkalkfelsen geht es durch die steilen Weinberge des Palmbergs mit herrlichen Aussichten ins Moseltal. Nach abwechslungsreichen Wäldern gelangen wir in ein Naturschutzgebiet mit altem Buchsbaumbestand und Orchideenwiesen. Der letzte Teil führt durch das Tal des Donverbachs mit seinen Wasserfällen und dem Schluchtwald.

Weit über dem Donverbach ragen die steilen Muschelkalkfelsen des Palmberges in den Himmel. Über schmale, erdige Pfade windet sich der Weg nach oben. Dort angekommen begeistern die Ausblicke über das Winzerdorf Ahn und das Moseltal. Alljährlich zieht

TOP Traumschleife Wein- und Naturpfad Palmberg

es im Frühjahr Naturfreunde zum Palmberg, um die Orchideenvielfalt in den Wiesen und den einzigartigen Buchsbaumbestand zu bewundern. Einige der Buchsbäume sind nahezu 300 Jahre alt. Vom weißen Kreuz führt ein schmaler Pfad bergab durch den unvergleichlichen Buchsbaumbestand. Im Frühsommer kann man die ersten Orchideen, vor allem das Purpur-Knabenkraut, das bis zu 80 Zentimeter in die Höhe wächst, entdecken. In der engen Schlucht des Donverbachs scheint man im Urwald angekommen. Nur wenig Licht dringt durch die feuchte Luft. Mehrmals muss der Bach über Steine im Bachbett überquert werden, mal bergauf mal bergab führt der Weg über dicke Steinbrocken und Felsen. Vorbei an Geröllhalden und zahlreichen Wasserfällen erinnert das Szenario an einen reißenden Gebirgsbach. Die enge Wegführung führt in unzähligen Windungen und Kehren durch die Schlucht.

Erlebnispunkte: 84

Autorentipp

Überzeugen Sie sich nach Ihrer Tour selbst von der Qualität der luxemburgischen Weine in einem der acht Weinkeller mit Möglichkeiten zur Weinverkostung und Kauf in der Nähe. Eine weintouristische Karte mit vielen nützlichen Informationen und Hinweisen zu den Winzern und dem Weinanbaugebiet ist gratis auf Anfrage beim regionalen Tourismusverband (info@visitmoselle.lu) und in allen Tourist-Informationen der Region erhältlich.

Ausrüstung

Die Traumschleifen haben teilweise steile, schwierige und bei Regen- oder Winterwetter rutschige Passagen. Wir empfehlen den Weg nach stärkerem Regen nicht zu begehen. Deshalb sind Wanderschuhe, Trittsicherheit und gute Kondition unbedingte Voraussetzungen zum Erwandern dieses Premiumrundwanderwegs.

Informationsmaterial**Literatur**

Pocketguide 2

114 Traumschleifen - Premiumrundwanderwege in der Premium-Wanderregion Saar-Hunsrück

Weitere Infos und Links

Mail: quality@visitmoselle.lu

Telefon: +352 26 74 78 74

www.visitmoselle.lu

Wegbeschreibung**Start der Tour**

Kulturzentrum, 15, rue de la Résistance, L-5401 Ahn

Koordinaten:

DD: 49.627146, 6.420213

GMS: 49°37'37.7"N 6°25'12.8"E

UTM: 32U 313698 5500372

w3w: ///gehäuft.wild.preisen

Ende der Tour

Kulturzentrum, 15, rue de la Résistance, L-5401 Ahn

Wegbeschreibung

Die abwechslungsreiche halbtägige

Premiumwanderung startet im Winzerdörfchen Ahn.

Von dort steigt man durch Weinberge mit herrlicher Aussicht auf das Moseltal auf, und geht entlang steiler Felsen durch üppige Buchsbaumbestände und Orchideenwiesen bis zum Palmberg. Zurück geht es durch den kühlen Schluchtwald des Donverbachtals zum Ausgangspunkt im Dörfchen Ahn. Am Wegesrand erläutern zudem Informationstafeln Wissenswertes über den Weinanbau und die hiesige Flora und Fauna.

Weglogo**Anreise**

Diese Tour ist gut mit Bahn und Bus erreichbar.

Öffentliche Verkehrsmittel

Bahnhof Wincheringen (DE), dann zu Fuß über die Moselbrücke nach Wormeldange (L) und mit dem Bus 450 oder 150 bis ins Dorfzentrum von Ahn

Bushaltestelle: Ahn, Alphonse Steinès

Anfahrt

A8 Saarbrücken – Luxemburg Ausfahrt Perl/Schengen weiter über die N10 bis nach Wormeldange über die Grenzbrücke und weiter bis nach Ahn.

Parken

Parking in Ahn, 15 Rue de la Résistance,

TOP Traumschleife Wein- und Naturpfad Palmberg

Koordinaten : +49° 37' 37.59", +6° 25' 14.34"

Kommentare & Bewertungen



01.01.2023 · Wanderung · Traumschleife Wein- und Naturpfad Palmberg

Bewertung ★★★★★

Hat die Tour am 28.12.2022 gemacht.


Ingesamt ein sehr schöner Weg. Allerdings scheint aktuell der Bach, den man gegen Ende der Strecke mehrmals überqueren muss, viel Wasser zu führen, so dass die Trittsteine an den Bachübergängen - wenn sie überhaupt vorhanden sind - größtenteils überspült sind. Wir standen stellenweise bis zu knöchelhoch im schnellfließenden Wasser. Ohne Stecken zur Stabilisation (die wir zum Glück mit herumliegenden Ästen improvisieren konnten), wären die Übergänge nicht möglich gewesen. Daher sind knöchelhohe, wasserdichte, rutschfeste Schuhe, Stecken und eine gute Balance unbedingt nötig um diesen Teil des Weges aktuell zu gehen.



Foto: Sascha Müller, Community



Foto: Sascha Müller, Community



20.09.2022 · Wanderung · Traumschleife Wein- und Naturpfad Palmberg

Bewertung ★★★★★

Hat die Tour am 20.09.2022 gemacht.

Heute in empfohlener Richtung gewandert. Gerade der Beginn besticht diese Traumschleife durch wunderschöne Pfädchen entlang der Weinberge von Ahn. Der Mittelteil verläuft etwas eintönig auf breiteren Wegen durch und entlang des Waldes. Das letzte Drittel war für uns da absolute Highlight durch die Schlucht des Doverbachs. Dort ist man der Natur ganz nah. Den Bach muss man übrigens mehrfach durchqueren. Dort ist festes Schuhwerk und Trittsicherheit ein Muss! Wie gewohnt ist diese Traumschleife perfekt ausgeschildert. Wir fanden sie, trotz der zu überwindenden Höhenmetern, trotzdem recht einfach. Für genügend Rast- und Ruhemöglichkeiten am Stand des Weges ist gesorgt.




Foto: Sascha Müller, Community




Foto: Sascha Müller, Community



Foto: Sascha Müller, Community



Foto: Sascha Müller, Community



Foto: Sascha Müller, Community



Foto: Sascha Müller, Community



Foto: Sascha Müller, Community




Foto: Sascha Müller, Community




Foto: Sascha Müller, Community



Foto: Sascha Müller, Community



Foto: Sascha Müller, Community



Foto: Sascha Müller, Community




Foto: Sascha Müller, Community




Foto: Sascha Müller, Community



10.07.2021 · Wanderung · Traumschleife Wein- und Naturpfad Palmberg

Bewertung



Hat die Tour am 10.07.2021 gemacht.

Sehr abwechslungsreiche Tour, lohnt sich wirklich. Man sollte sie allerdings am besten in Trockenzeiten machen, die Wege sind sonst teilweise sehr matschig und rutschig. An zwei Stellen geht's nur über Stufen in der Trockenmauer weiter nach oben. Insgesamt fünfmal ist ein brückenloses Bachbett zu überqueren. Insgesamt war der Weg für uns eine der schöneren Traumschleifen.



16.07.2020 · Wanderung · Traumschleife Wein- und Naturpfad Palmberg

Bewertung



Hat die Tour am 13.07.2020 gemacht.

Vom Start im Winzerdorf Ahn geht es zunächst steil bergan in die Weinberge. Am Hang entlang wandert man dann auf schmalen Wegen durch einen imposanten Buchsbaumwald und schließlich auf breiten Wegen durch Wald- und Wiesengelände. Nach dem Hochplateau mit offenen Gelände steigt man ab ins Tal des Donverbachs. Hier geht es jetzt in urwüchsiger Landschaft mit einigen Durchquerungen des Bachs wieder sehr eng zu. Danach erreicht man über Teerwegen wieder den Ausgangspunkt in Ahn. Diese "Traumschleife" ist ein interessanter Wanderweg. Die angesagten "vielen herrlichen Aussichten" sind zwar durchaus schön; aber viele sind es nicht gerade. Das gilt auch für die Rastmöglichkeiten, von denen es ruhig ein paar mehr sein könnten. Die Wege sind teilweise eng und steinig, aber insgesamt doch gut zu gehen. Zahlreiche Erklärungstafeln geben untere Information zu vielen interessanten Themen.




Auf dem Plateau des Palmbergs
Foto: Hans-Peter Kolf, Community



Blick auf Ahn
Foto: Hans-Peter Kolf, Community



Der Weinort Ahn im Moseltal
Foto: Hans-Peter Kolf, Community



In der Schlucht des Donverbachs
Foto: Hans-Peter Kolf, Community



Kirche in Ahn
Foto: Hans-Peter Kolf, Community



15.04.2020 · Wanderung · Traumschleife Wein- und Naturpfad Palmberg

Bewertung



Diese Traumschleife ist m.E eher eine "Alptrauschleife", Es gibt, zwar kurze, aber steile, Auf- und Abstiege auf schmalen, steilen Pfaden, die (2.) Überquerung nach der Bock-Mühle ist nur möglich, wenn man durch den Bach wadet, die Alternative ist ein steiler Aufstieg zur Hauptstraße, der man dann folgen muss, was nicht schön ist, wenn man das Bachtal unerreichbar unter sich sieht.

Wegen der Bewertung siehe meine Tour: <https://www.outdooractive.com/de/route/wanderung/mosel/ahn/137662873/>

TOP Traumschleife Wein- und Naturpfad Palmberg



22.09.2019 · Wanderung · Traumschleife Wein- und Naturpfad Palmberg

Bewertung ★★★★★

sehr schöne Wanderung - auch für Kinder toll da sehr abwechslungsreich und teilweise als Lehrpfad.



13.09.2019 · Wanderung · Traumschleife Wein- und Naturpfad Palmberg

Bewertung ★★★★★

Hat die Tour am 08.07.2019 gemacht.

Hat den Namen verdient, unter <https://www.komoot.de/tour/77680904> veröffentlicht



13.10.2018 · Wanderung · Traumschleife Wein- und Naturpfad Palmberg

Bewertung ★★★★★

Super Wanderweg, für ältere Hunde stellenweise zu schwer



13.10.2018 · Wanderung · Traumschleife Wein- und Naturpfad Palmberg

Bewertung ★★★★★

Hat die Tour am 13.10.2018 gemacht.

Etwas knappe Rastmöglichkeiten, wenig Sitzbänke. Sehr schöne Wälder, besonders der Rückweg von Oberdonven durch den Wald. Stellenweise doch schon gewagte Schwierigkeiten, besonders bei Regen dürfte es ein echtes Abenteuer werden. Aber Ausblicke über die Mosel und nicht zu vergessen der "Palmwald" sind schon bemerkenswert, besonders im Herbst natürlich extrem schöne Natur.



22.04.2018 · Wanderung · Traumschleife Wein- und Naturpfad Palmberg

Bewertung ★★★★★



Sonntag, 22. April 2018 21:17:13

Foto: Marco Brittnacher , Community



Sonntag, 22. April 2018 21:17:38

Foto: Marco Brittnacher , Community



26.03.2017 · Wanderung · Traumschleife Wein- und Naturpfad Palmberg

Bewertung ★★★★★

Hat die Tour am 26.03.2017 gemacht.

Durch die Weinberge, am Felsen, durch Wiesen, durch den Wald, am Bach entlang - eine sehr abwechslungsreiche Wegführung mit tollen Aussichten auf das Moseltal. Sehr zu empfehlen - einer der schönsten Wanderwege an der südlichen Weinmosel!



22.05.2016 · Wanderung · Traumschleife Wein- und Naturpfad Palmberg

Bewertung ★★★★★

Interessante Punkte



Weingut

Domaine Viticole Max-Lahr & Fils

TOP Traumschleife Wein- und Naturpfad Palmberg

Rue des Vignes 6

L-5401 Ahn

 +352 76 84 11

info@max-lahr.lu

<http://www.max-lahr.lu>

Quelle: Visit Luxembourg




 Weingut

 **Winery Jeff Konsbrück**

Rue de la Résistance 35

L-5401 Ahn

 +352 691 827 319

jeff@winery-jk.lu

<http://www.winery-jeffkonsbruck.lu>

Quelle: Visit Luxembourg

Tour zum Mitnehmen für iPhone und Android



QR-Code scannen und diese Tour offline speichern, mit Freunden teilen und mehr.

Webseite

<https://out.ac/3hpKe>