

TOP Naturpark Südeifel - Ralingen 69

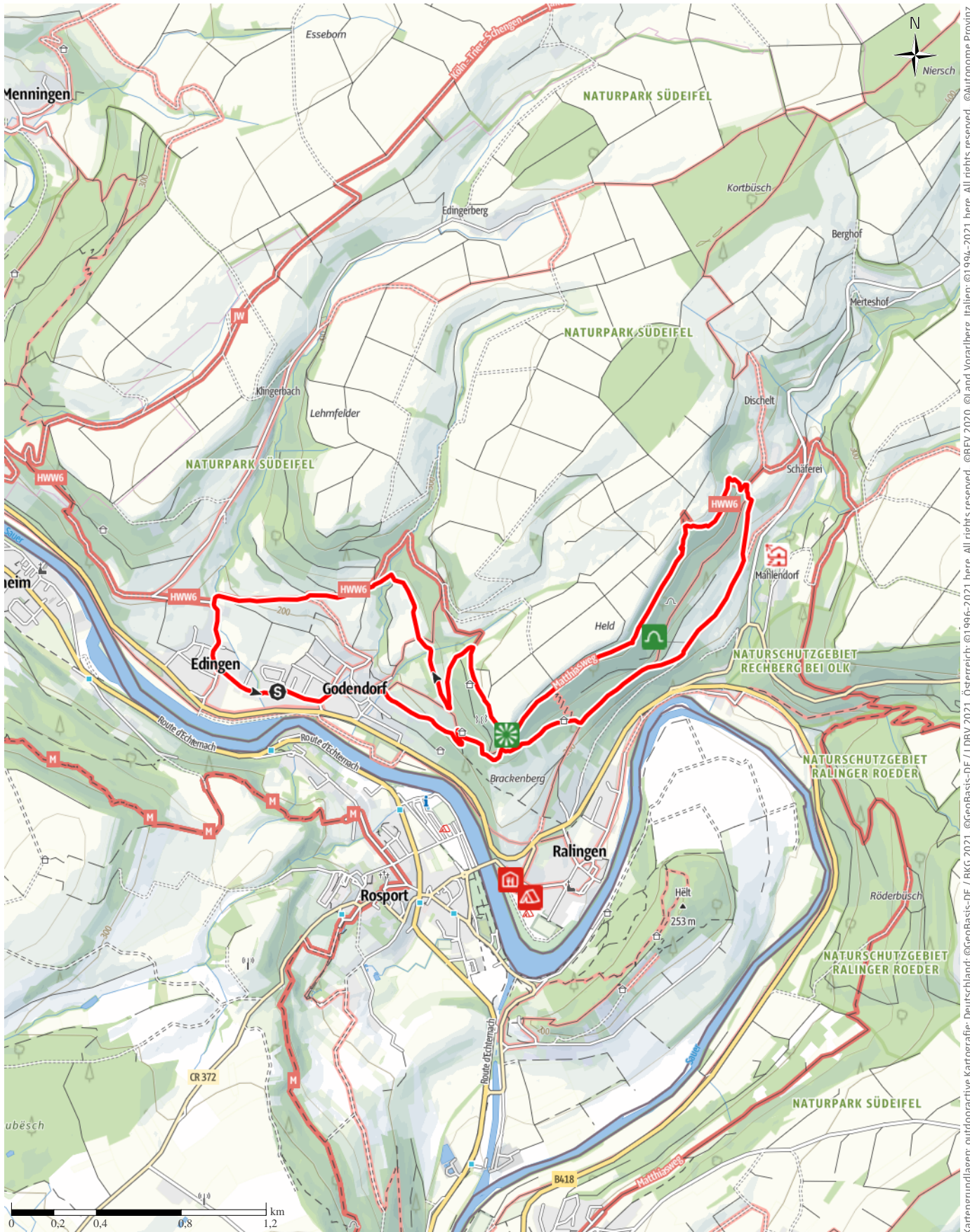
↔ 8,5 km

🕒 2:30 h

▲ 247 m

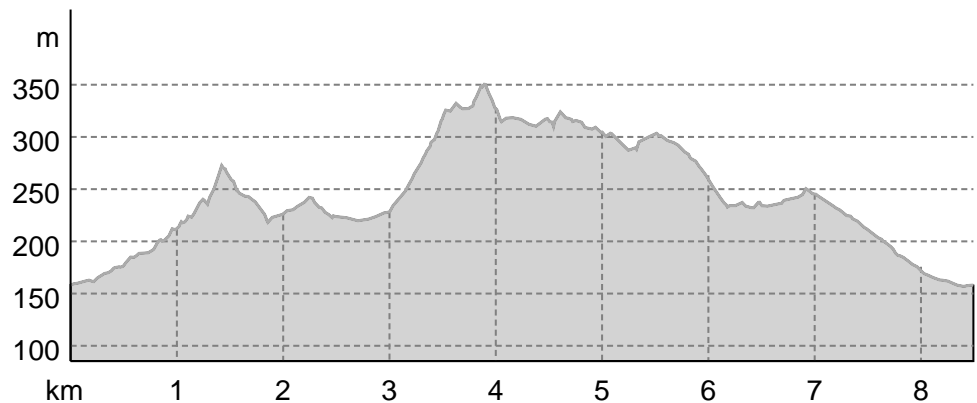
▼ 247 m

Schwierigkeit mittel



Kartengrundlagen: outdooractive Kartografie; Deutschland: ©GeoBasis-DE / BKG 2021, ©GeoBasis-DE / LDBV 2021, Österreich: ©1996-2021 here, All rights reserved. ©BBEV 2020, ©Land Vorarlberg, Italien: ©1994-2021 here, All rights reserved. ©Autonome Provinz Bozen – Südtirol – Abteilung Natur, Landschaft und Raumentwicklung, © Cartago S.R.L. Kartengrundlagen: outdooractive Kartografie; ©OpenStreetMap (www.openstreetmap.org)

Höhenprofil



Tourdaten

Wanderung

Strecke ↔ 8,5 km

Dauer ⌚ 2:30 h

Aufstieg ▲ 247 m

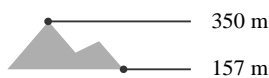
Abstieg ▼ 247 m

Schwierigkeit mittel

Kondition ●●●●●●

Technik ●●●●●●

Höhenlage



Beste Jahreszeit

JAN | FEB | MÄR
 APR | MAI | JUN
 JUL | AUG | SEP
 OKT | NOV | DEZ

Bewertungen

Autoren

Erlebnis ●●●●●●

Landschaft ●●●●●●

Weitere Tourdaten

Eigenschaften

aussichtsreich geologische Highlights

Fauna Flora

Auszeichnungen

○ Rundtour



Mareike Brinkmann

Aktualisierung: 03.03.2022



Quelle

Deutsch-Luxemburgische Tourist-Information / Ferienregion Trier-Land

Moselstraße 1

54308 Langsur-Wasserbilligerbrück

Telefon +49 06501 602666

Fax

info@lux-trier.info

http://www.lux-trier.info

Rundweg oberhalb von Ralingen mit Blick auf die dortige Sauer Schleife.

Ralingen wird durch den Rundweg mit den beiden ortsteilen Godendorf und Edingen verbunden. Die schmalen Pfade und Treppen, bergauf und bergab erfordern ein wenig Kondition. Von den bewaldeten Höhenzügen aus wird der Blick auf den Nachbarn Luxemburg und die ruhig dahin fließende Sauer frei. In den Orten selbst stehen die liebevoll restaurierten Bauernhäuser hervor.

TOP Naturpark Südeifel – Ralingen 69**Autorentipp***Orchideenblüte Ende April***Sicherheitshinweise**

Bei Nässe Rutschgefahr.

Ausrüstung

Festes Schuhwerk

Informationsmaterial**Karte**

Pocket Guide Wanderwege Trier-Land ist erhältlich in der Deutsch Luxemburgischen Tourist Information

Literatur

Pocket Guide Wanderwege Trier-Land ist erhältlich in der Deutsch Luxemburgischen Tourist Information

Wegbeschreibung**Start der Tour**

Godendorf, Breitenweg 36

Koordinaten:

DD: 49.813721, 6.494293

GMS: 49°48'49.4"N 6°29'39.5"E

UTM: 32U 319739 5520931

w3w: ///handschuhe.backen.athlet

Ende der Tour

Godendorf, Breitenweg 36

Wegbeschreibung

Ralingen wird durch den Rundweg mit den beiden ortsteilen Godendorf und Edingen verbunden. Die schmalen Pfade und Treppen, bergauf und bergab erfordern ein wenig Kondition. Von den bewaldeten Höhenzügen aus wird der Blick auf den Nachbarn Luxemburg und die ruhig dahin fließende Sauer frei. In den Orten selbst stehen die liebevoll restaurierten Bauernhäuser hervor.

Weglogo**Anreise****Öffentliche Verkehrsmittel**

Aus Trier und aus Richtung Irrel fährt die Buslinie 260

nach Ralingen – Godendorf.

Anfahrt

Gemeindehaus

Breitenweg 36

54310 Godendorf


Parken

Parken beim Gemeindehaus in Godendorf möglich (Breitenweg)

Interessante Punkte **Gasthof****1 Landgasthof Ralinger Hof**

Brückenstrasse 4

54310 Ralingen


 (0049) 6585 537ralinger-hof@online.de<http://www.ralinger-hof.de>

Quelle: Eifel Tourismus GmbH

 **Campingplatz****2 Camping Am Stausee Ralingen**

Brückenstr.

54310 Ralingen


 (0049) 170 4927248

Quelle: Eifel Tourismus GmbH

 **Café****3 Landgasthof Ralinger Hof**

Brückenstr. 4

54310 Ralingen


 (0049)6585/537ralinger.hof@online.de<http://www.ralinger-hof.de>

Quelle: Eifel Tourismus GmbH

 **Ferienwohnung****4 Ferienwohnungen im Sauertal**

Mahlendorf 8

54310 Ralingen

 (0049) 6585 99003annette.schmeink@t-online.de<http://www.ferienwohnung-im-sauertal.de>


TOP Naturpark Südeifel - Ralingen 69


Quelle: Eifel Tourismus GmbH



„Tipp des Autors“

 Höhle

 **Höhle**

Quelle:  Outdooractive Redaktion



„Tipp des Autors“

 Aussichtspunkt

 **Blick auf die Sauer bei Ralingen**

Quelle: Eifelverein e. V.
