

TOP Denkspur Mesenich

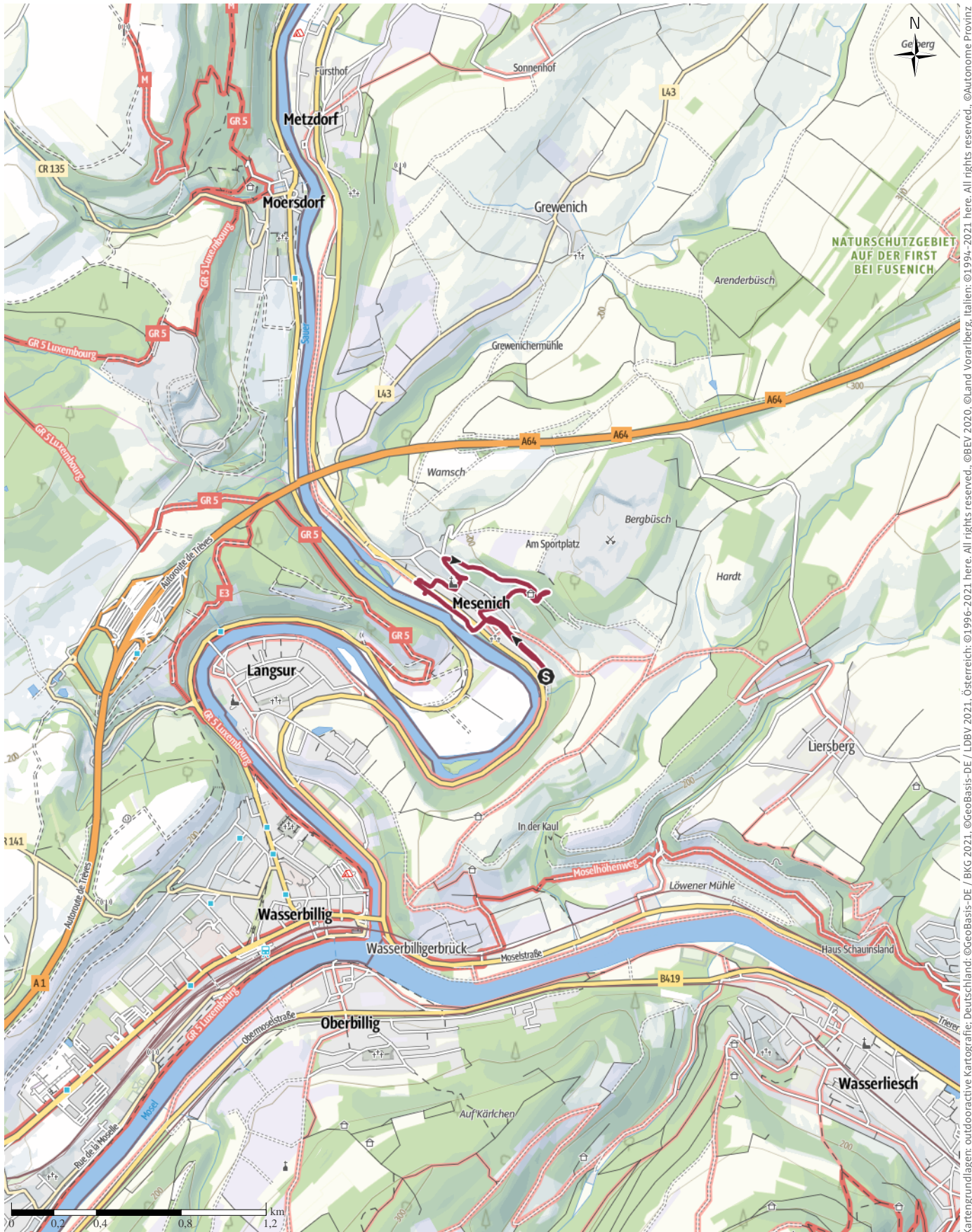
→ 2,9 km

🕒 2:00 h

▲ 94 m

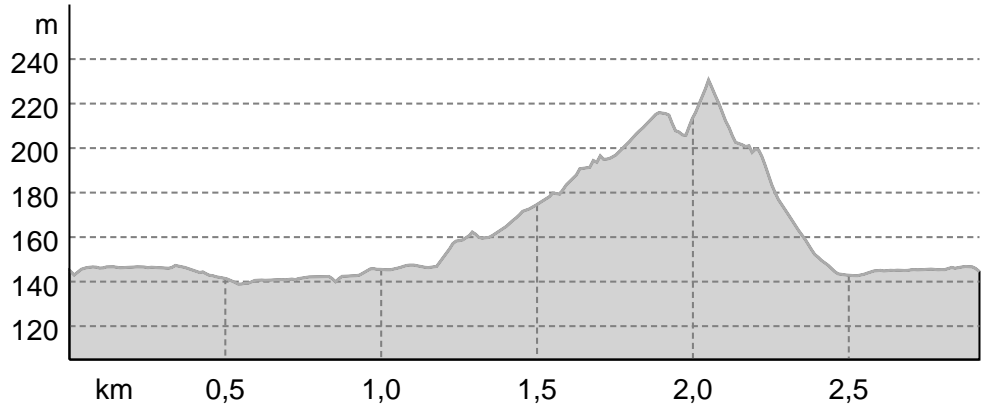
▼ 92 m

Schwierigkeit mittel



Kartengrundlagen: outdooractive Kartografie; Deutschland: ©GeoBasis-DE / LDBV 2021, Österreich: ©1996-2021 here. All rights reserved. ©BBEV 2020, ©Land Vorarlberg, Italien: ©1994-2021 here. All rights reserved. ©Autonome Provinz Bozen – Südtirol – Abteilung Natur, Landschaft und Raumentwicklung, ©Cartago S.R.L. Kartengrundlagen: outdooractive Kartografie; ©OpenStreetMap (www.openstreetmap.org)

Höhenprofil



Tourdaten

Wanderung

Strecke ↔ 2,9 km

Dauer ⌚ 2:00 h

Aufstieg ▲ 94 m

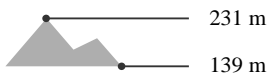
Abstieg ▼ 92 m

Schwierigkeit mittel

Kondition ●●●●●●

Technik ●●●●●●

Höhenlage



Beste Jahreszeit

JAN | FEB | MÄR
APR | MAI | JUN
JUL | AUG | SEP
OKT | NOV | DEZ

Bewertungen

Autoren

Erlebnis ●●●●●●

Landschaft ●●●●●●

Community

Weitere Tourdaten

Eigenschaften

Fauna Flora

Auszeichnungen

🔄 Rundtour

🍴 Einkehrmöglichkeit

👨‍👩‍👧 familienfreundlich



Quelle

Deutsch-Luxemburgische Tourist-Information / Ferienregion Trier-Land

Moselstraße 1

54308 Langsur-Wasserbilligerbrück

Telefon +49 06501 602666

Fax

info@lux-trier.info

http://www.lux-trier.info



Mareike Brinkmann

Aktualisierung: 10.07.2023

Tue was für Herz und Verstand

Die Denkspur ist ein intelligenter Wanderweg. Hier macht man Schritte für seine Herzgesundheit und aktiviert gleichzeitig seine grauen Zellen. Das ist auf der einen Seite ganz analog mit den Aufgaben auf den Schildern an den verschiedenen Stationen möglich. Auf der anderen Seite gibt es aber auch abwechslungsreiche Ergänzungen für Jung und Alt in der Web-App.

Die Stationen hier in Mesenich sind natürlich passend zum Ort gestaltet und so manches lässt sich hier neu entdecken. Die Karte auf dem Flyer (erhältlich in der

TOP Denkspur Mesenich

Tourist Info) gibt an, wo man die Stationen findet. Man kann an einer beliebigen Station beginnen und folgt dann den Wegweisern mit den Denkis. Viele Stationen sind so aufgebaut, dass sie mit und ebenso von Kindern gut spielbar sind.

Ausrüstung

Festes Schuhwerk

Wegbeschreibung

Start der Tour

Römische Badeanlage oder Parkplatz bei der alten Schule

Koordinaten:

DD: 49.724770, 6.518103

GMS: 49°43'29.2"N 6°31'05.2"E

UTM: 32U 321125 5510986

w3w: ///kostbar.richteramt.entlastung

Ende der Tour

Römische Badeanlage oder Parkplatz bei der alten Schule

Wegbeschreibung

Start ist entweder bei der Römischen Badeanlage in der Trierer Straße 63

D-54308 Mesenich

oder auf dem Parkplatz in der Schulstraße 1 D-54308 Mesenich

Tour zum Mitnehmen für iPhone und Android



QR-Code scannen und diese Tour offline speichern, mit Freunden teilen und mehr.

Webseite

<https://out.ac/3vV94H>