

TOP Wanderweg Igel 3 - Grutenhäuschen

↔ 5,5 km

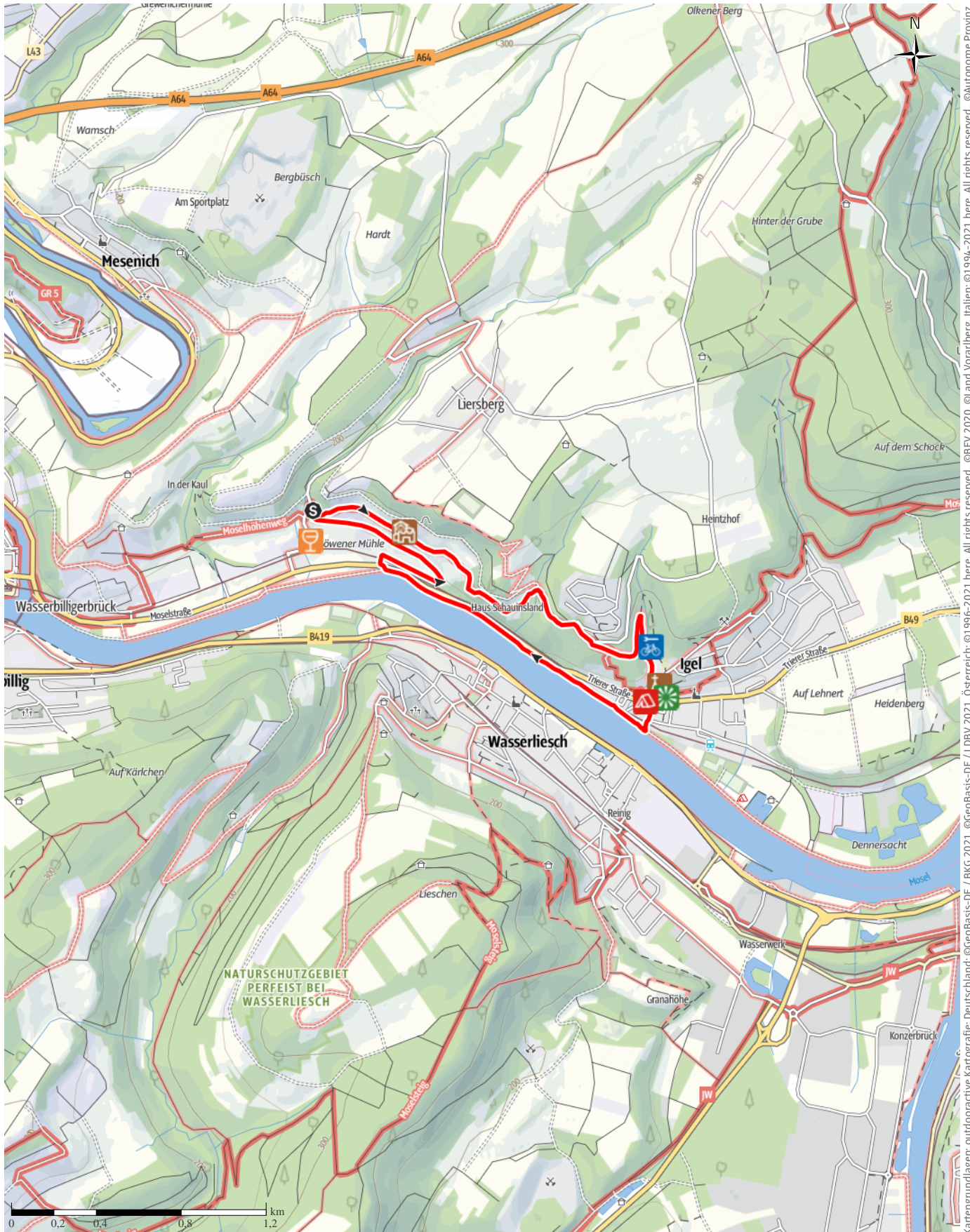
🕒 1:30 h

⬆️ 126 m

⬆️ 126 m

Schwierigkeit

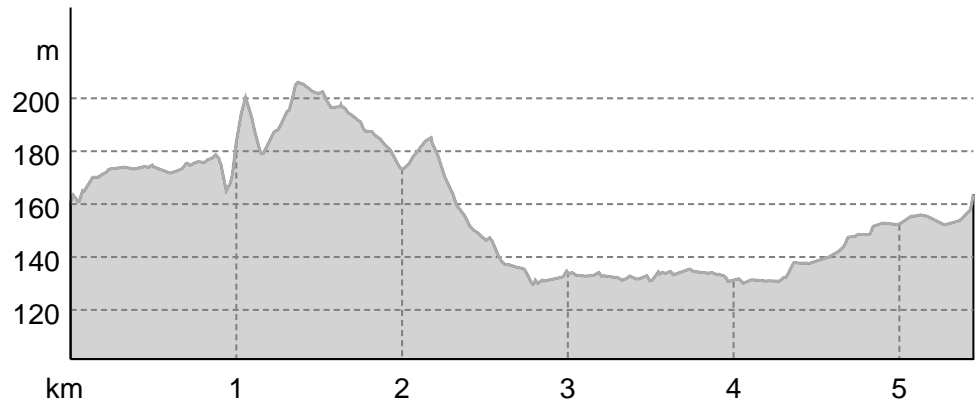
leicht



Kartengrundlagen: outdooractive Kartografie; Deutschland: ©GeoBasis-DE / BKG 2021, ©GeoBasis-DE / LDBV 2021, Österreich: ©1996-2021 here, All rights reserved. ©BBEV 2020, ©Land Vorarlberg, Italien: ©1994-2021 here, All rights reserved. ©Autonome Provinz Bozen - Südtirol - Abteilung Natur, Landschaft und Raumentwicklung. © Cartago S.R.L. Kartengrundlagen: outdooractive Kartografie; ©OpenStreetMap (www.openstreetmap.org)

TOP Wanderweg Igel 3 - Gruthenhäuschen

Höhenprofil



Tourdaten

Wanderung

Strecke ↔ 5,5 km

Dauer ⌚ 1:30 h

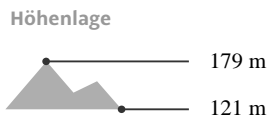
Aufstieg ▲ 126 m

Abstieg ▼ 126 m

Schwierigkeit leicht

Kondition ●●●●●●

Technik ●●●●●●



Beste Jahreszeit

JAN | FEB | MÄR
 APR | MAI | JUN
 JUL | AUG | SEP
 OKT | NOV | DEZ

Bewertungen

Autoren

Erlebnis ●●●●●

Landschaft ●●●●●

Weitere Tourdaten

Eigenschaften

kulturell / historisch

Auszeichnungen

🔄 Rundtour

🍴 Einkehrmöglichkeit

👨‍👩‍👧 familienfreundlich



Quelle

Deutsch-Luxemburgische Tourist-Information / Ferienregion Trier-Land

Moselstraße 1

54308 Langsur-Wasserbilligerbrück

Telefon +49 06501 602666

Fax

info@lux-trier.info

http://www.lux-trier.info



Mareike Brinkmann

Aktualisierung: 17.05.2023

Entdecken Sie römische Rekonstruktionen und das schöne Moseltal rundum Igel.

- Tourlänge: 5,5 km
- Dauer: 1 Stunde 30 Minuten
- Schwierigkeitsgrad: leicht
- Markierung: Igel 3 lila

Eine leichte Wandertour entlang der Mosel und durch die Weinberge bei Igel. Ausgehend von dem UNESCO Weltkulturerbe Igeler Säule können Sie auch das Gruthenhäuschen als Rekonstruktion römischer

TOP Wanderweg Igel 3 - Gruthenhäuschen

Grabtempel besuchen.

Autorentipp

Besuch der neuangelegten Gartenanlage im hinteren Bereich der Igeler Säule - Mitnehmkräutergarten.

Ausrüstung

Festes Schuhwerk

Informationsmaterial**Karte**

Wandern rund um Igel Liersberg erhältlich in der Deutsch-Luxemburgischen Tourist Information

Literatur

Pocketguide 34 Wanderwege Trier-Land erhältlich in der Deutsch-Luxemburgischen Tourist-Information

Weitere Infos und Links

<https://www.lux-trier.info/a-wanderweg-igel-3>

Wegbeschreibung**Start der Tour**

Parkplatz Ortsmitte

Koordinaten:

DD: 49.717177, 6.525950

GMS: 49°43'01.8"N 6°31'33.4"E

UTM: 32U 321663 5510124

w3w: ///zeigefinger.zeigen.gesunden

Ende der Tour

Parkplatz Ortsmitte

Wegbeschreibung

Die Tour ist sehr kurzweilig und eignet sich prima für einen Spaziergang. Die Kombination aus Fluss- und Hügellandschaft macht den Reiz aus. Ein Stop beim Gruthenhäuschen, einem rekonstruierten römischen Grabtempel gibt Aufschluss über das römische Wirken in der Region.

Wegbeschreibung:

Sie starten an der Igeler Säule (Bushaltestelle), gehen ein kurzes Stück die Trierer Straße abwärts und biegen links in die Moselstraße ab. Von dort aus führt die Wanderung durch eine Bahnunterführung rechts auf den Moselradweg. Auf dem Radweg der Mosel entlang wandern Sie bis zur Frachtschiffanlegestelle. Hier überqueren Sie die Hauptverkehrsstrasse (Vorsicht!) und

bewegen sich unter der Bahnunterführung hindurch. Dieser Weg führt Sie weiter durch die Weinberge. Unmittelbar vor der nächsten Kreisstrasse K3 biegen Sie auf den nächsthöheren Weinbergsweg ein. Im weiteren Verlauf kommen Sie am "Gruthenhäuschen" vorbei. Dieser römische Tempel wurde im 3. Jahrhundert erbaut. Oberhalb der Weinberge ragen die Felsen der "Richardshöhe" empor. Auf diesem Weg geht es weiter rechts der K1 und gehen weiter bis Sie wieder zur Ortsmitte bzw. zum Ausgangspunkt der Wanderung gelangen.

<https://www.lux-trier.info/a-wanderweg-igel-3>

Anreise**Öffentliche Verkehrsmittel**

- Buslinie 3 Trier Hauptbahnhof via Igel

- Zug Trier Hauptbahnhof Gleis 10 Süd via Igel Bahnhof

- Hauptbahnhof Luxemburg RE5211 via Igel Bahnhof

Anfahrt

Von Luxemburg aus: A1 Richtung Trier bis Route de Trèves/N1/N10 in Mertert folgen, auf A1 Ausfahrt 14-Mertert/Wasserbillig nehmen, Richtung Wasserbillig fahren. N1 und B49 bis Am Gänsacker in Igel, Deutschland folgen.

Von Trier aus: Saarstraße bid Pacelliufer/B49/B51 nehmen, B49 bis Am Feilenkreuz folgen. Bis Am Gänsacker fahren.


Parken

Parkplatz Ortsmitte

Interessante Punkte Historische Stätte**1 Gruthenhäuschen**

Moselstr. 1

54308 Langsur

 (0049)6501602666

info@lux-trier.info

<http://www.lux-trier.info>

Quelle: Eifel Tourismus GmbH

 Kirche**2 Kirche**

Quelle:  Outdooractive Redaktion

 Aussichtspunkt

TOP Wanderweg Igel 3 - Grutenhäuschen



3 UNESCO Weltkulturerbe Igeler Säule

Trierer Straße 40

54298 Igel

Quelle: Deutsch-Luxemburgische Tourist-Information / Ferienregion Trier-Land



„Tipp des Autors“

 Weinstube

4 Vinofactor Löwener Mühle

Löwener Mühle 2

54298 Igel

 (0049)65018022222

info@leckerwein.de

<http://www.leckerwein.de>

Quelle: Eifel Tourismus GmbH




 Campingplatz

5 Campingplatz Igel

Moselstraße

54298 Igel

 (0049)06501/12944

info@camping-igel.de

<https://www.camping-igel.com/>

Quelle: Eifel Tourismus GmbH




„Tipp des Autors“

 Radservice

6 Natürlich Igel

Waldstraße 12

54298 Igel

 +49 0176 60 85 58 22

mlgeissler@web.de

Quelle: Eifel Tourismus GmbH
