

TOP Römerpfad

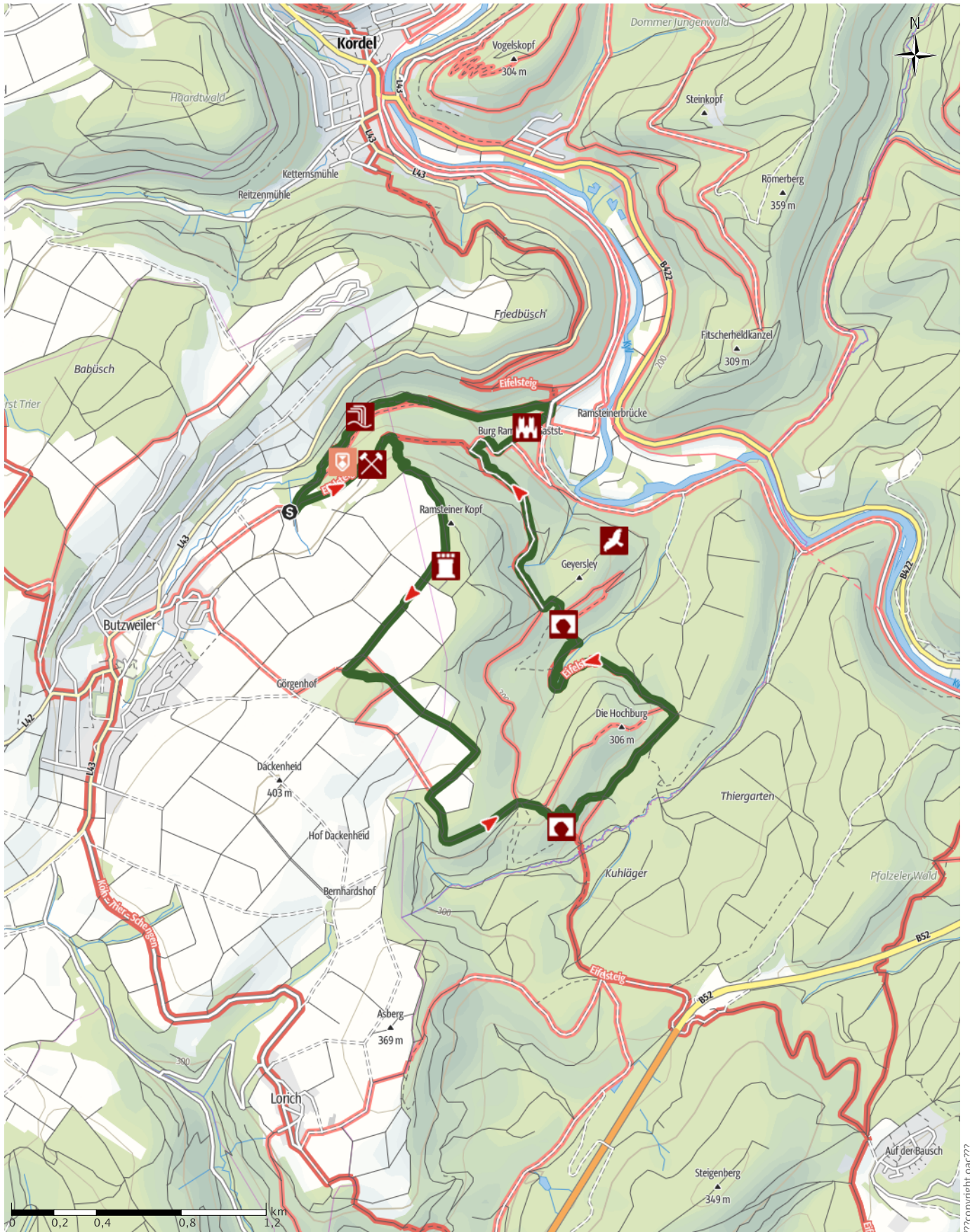
→ 9,4km

🕒 4:30Std

⬆️ 380m

⬆️ 140m

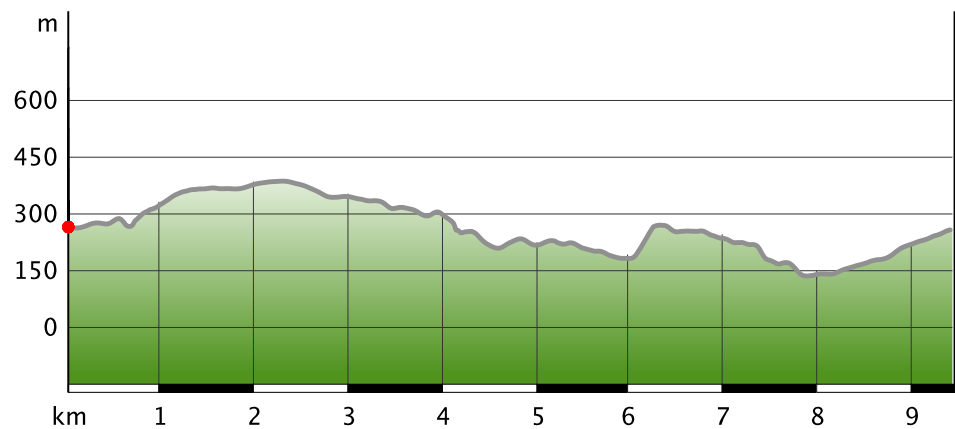
Schwierigkeit mittel



Wegart

— Länge 9,4km

Höhenprofil



Tourdaten

Wanderung

Strecke ↔ 9,4 km

Dauer ⌚ 4:30 Std

Aufstieg ▲ 380 m

Abstieg ▼ 140 m

Schwierigkeit mittel

Kondition ●●●●●

Technik ●●●●●

Höhenlage



Beste Jahreszeit

JAN | FEB | MÄR

APR | MAI | JUN

JUL | AUG | SEP

OKT | NOV | DEZ

Bewertungen

Autoren

Erlebnis ●●●●●

Landschaft ●●●●●

Community

Tour (9) ★★★★★

Weitere Tourdaten

Eigenschaften

aussichtsreich

Auszeichnungen (& Barrierefreiheit)



Premiumweg Deutsches Wandersiegel



Rundtour



Quelle
Deutsch-Luxemburgische Tourist-Information / Ferienregion Trier-Land

Moselstraße 1
 54308 Langsur-
 Wasserbilligerbrück

Telefon +49 06501 602666

Fax +49 06501 605984

info@lux-trier.info

http://www.lux-trier.info

Der Premiumwanderweg "Römerpfad" führt auf einem

Rundweg von ca. 10 km Länge an den schönsten Attraktionen des Gebietes zwischen Kordel und Butzweiler entlang: Pützlöcher (ehem. Steinbruch und Kupferbergwerk), römische Langmauer, Genovevahöhle, Klausenhöhle, Geyersley, Burg Ramstein sowie die Wasserfälle mit ihren Hängebrücken.

Start und Ziel ist der Wanderparkplatz vor den Pützlöchern (vom Ortskern Butzweiler in ca. 15 Minuten Fußweg zu erreichen) oder der Parkplatz unterhalb der Burg Ramstein. Der Verlauf des Römerpfades ist äußerst attraktiv und abwechslungsreich, zudem ist er auch für Kinder geeignet. Als Markierungszeichen dient eine römische Münze. Ein Teil des Weges verläuft parallel auf dem Eifelsteig.

Die Pützlöcher können nach Vereinbarung (Tel: 06505-8950 od. 0651-435 54 36) besichtigt werden.

Wegbeschreibung

Start der Tour

Parkplatz Burg Ramstein (Kordel), Parkplatz am Brunnen "Klaus-Pauli-Platz" oder Parkplatz im Ramsteiner Weg (Butzweiler)

Koordinaten:

Geogr. 49.820148 N 6.628179 E

UTM 32U 329393 5521332

Ende der Tour

Burg Ramstein (Kordel), Parkplatz am Brunnen "Klaus-Pauli-Platz" oder Parkplatz im Ramsteiner Weg (Butzweiler)

Sicherheitshinweise

Der 9,1 km lange Rundweg ist als mittelschwer einzustufen. Für die Strecke sind etwa 3,5 Stunden ohne Pausen einzuplanen. Schuhe mit rutschfestem Profil werden aufgrund des naturbelassenen Wegeformats empfohlen. Die Strecke ist besonders für Familien mit Kindern ab 6 Jahren geeignet, aber ungeeignet für Kinderwagen und Rollstühle.

Informationsmaterial

Weitere Infos und Links

www.roemerpfad.de

Anreise

Öffentliche Verkehrsmittel

Von Trier aus: Bus 222 Richtung Butzweiler, Im Mont

Parken

Parkplatz unter der Burg Ramstein (Kordel), Parkplatz am Brunnen "Klaus-Pauli-Platz"

oder Parkplatz im Ramsteiner Weg (Butzweiler)

Schutzgebiete (1)

Fauna-Flora-Habitat-Gebiet Untere Kyll und Täler bei Kordel

In diesen Schutzgebieten gelten folgende Regeln:

Bitte nicht abseits der Wege gehen.

Bitte keinen Lärm machen.

Bitte keine Steine oder Mineralien sammeln.

Bitte keine Pilze sammeln.

Bitte keinen Müll liegen lassen.

Bitte keine Tiere füttern.

Bitte nur auf den markierten Flächen zelten.

Bitte kein offenes Feuer machen.

Bitte keine Pflanzen pflücken.

Bitte keine Pflanzen und Tiere aussiedeln.

Kommentare & Bewertungen



06.11.2017 • Wanderung • Römerpfad

Hans Jürgensen

Bewertung

★★★★★

Hat die Tour am 05.10.2017 gemacht.

Unsere erste Bewanderung eines Premiumwanderweges und ich kann nur sagen: "Atemberaubend - Einfach toll - Super schön". Für alle die es uns nachmachen wollen, unsere uneingeschränkte Empfehlung!!! Gestartet sind wir vom kleinen Wanderparkplatz Ramsteiner Weg (Butzweiler) und, wie weiter unten in einem Kommentar empfohlen, gegen den Uhrzeigersinn gewandert. Dies ist absolut sinnvoll da die Naturtreppen dann als Aufstieg und nicht als Abstieg genommen werden und man das Butzbachtal als krönenden Abschluss genießen kann.

Das Streckenprofil ist sehr abwechslungsreich, viele naturbelassene Pfade, Wald- oder Wiesenwege. Die wenigen Steigungen erfordern schon eine gewisse Kondition, bringen einen aber dennoch nicht zur Schnappatmung. Für Genusswanderer wie wir es sind, genau die richtige Mischung. Nehm euch auf alle Fälle ausreichend Zeit. 6 Stunden sind keinesfalls zu wenig. Nicht das die Wegstrecke dies erfordert, nein es ist den vielen tollen Aussichten und Nahbetrachtungen geschuldet. Neben einer "erfrischenden" Rast auf der Burg Ramstein, werdet ihr sicherlich viel Zeit beim Betrachten und Staunen verbringen.

Festes Schuhwerk und ein gewisses Maß an Trittsicherheit sind Voraussetzung für diese Wanderung. Aus meiner Sicht, Familien (Kinder ab 10) geeignet. Auf keinen Fall wird Langeweile aufkommen. Allen die sich auf diese Tour begeben, wünschen wir mindestens genauso viel Freude wie wir sie hatten.



Foto: Hans Jürgensen, Community



Foto: Hans Jürgensen, Community



Foto: Hans Jürgensen, Community




Foto: Hans Jürgensen, Community



02.10.2017 • Wanderung • Römerpfad

Lisa Heß


Bewertung

★★★★★

Trotz ständigem Nieselregen eine wunderschöne Tour gewesen!



Montag, 2. Oktober 2017, 18:35 Uhr
Foto: Lisa Heß, Community




Montag, 2. Oktober 2017, 18:35 Uhr
Foto: Lisa Heß, Community



Montag, 2. Oktober 2017, 18:35 Uhr
Foto: Lisa Heß, Community



Montag, 2. Oktober 2017, 18:36 Uhr
Foto: Lisa Heß, Community



Montag, 2. Oktober 2017, 18:36 Uhr
Foto: Lisa Heß, Community




13.04.2017 • Wanderung • Römerpfad

Alexander Francke

Bewertung

★★★★★

Bisher mein schönster Wanderweg den ich gegangen bin.



Donnerstag, 13. April 2017 05:20:16
Foto: Alexander Francke, Community




27.03.2016 • Wanderung • Römerpfad

Hauke Schmidt

Bewertung

★★★★★

Sehr schöne Tour mit immer wieder tollen Highlights, sehr empfehlenswert! Leider war ,als wir sie gegangen sind, der letzte Abschnitt an den Wasserfällen auf unbestimmte Zeit wegen Schäden an Brücken und Stegen gesperrt.



Geneveva Höhle
Foto: Hauke Schmidt, Community



22.05.2016 • Wanderung • Römerpfad


Abby :)

Bewertung

★★★★★

Hat die Tour am 21.05.2016 gemacht.

Das Butzerbachtal (Wasserfälle) ist momentan gesperrt. Eine Umleitung ist vorhanden und gekennzeichnet, ermöglicht jedoch leider nicht den Genuss des ursprünglichen Weges. Klausen- und Genovevahöhle wirken leider etwas vernachlässigt. Die Steigungen sind - trotz und gerade wegen der "Stufen" - für Untrainierte und Kinder sehr mühsam. Gutes Schuhwerk ist unbedingt empfehlenswert.



Wegpunkt Genovevahöhle
Foto: Abby :), Community



26.07.2015 • Wanderung • Römerpfad


Uwe Schmellenkamp

Bewertung

★★★★★

Hat die Tour am 26.07.2015 gemacht.

Wunderschöne und lehrreiche Kurz Wanderung mit guter Einkehrmöglichkeit!



Wegpunkt Pützlöcher
Foto: Abby :), Community



10.07.2015 • Wanderung • Römerpfad

Michaela Weller

Bewertung ★★★★★

Hat die Tour am 10.07.2015 gemacht.
echt schön



Höhle
Foto: Michaela Weller, Community



Geyersley
Foto: Michaela Weller, Community



Felder
Foto: Michaela Weller, Community



10.07.2015 • Wanderung • Römerpfad

Doris Heinz

Bewertung ★★★★★

Hat die Tour am 10.07.2015 gemacht.

Leider ist das Butzerbachtal zur Zeit gesperrt. 10.7.15



03.10.2014 • Wanderung • Römerpfad

Sebastian Thielen

Bewertung ★★★★★

Hat die Tour am 03.10.2014 gemacht.

Interessante Punkte (10)



Denkmal
1 Reste der Römischen Langmauer

Quelle: Eifel Tourismus GmbH



Bergwerk
2 Römisches Kupferbergwerk (Pützlöcher)

Moselstr.1
54308 Langsur-Wasserbilligerbrück
☎ (0049) 6501-602 666

info@lux-trier.info
<http://www.lux-trier.info>
Quelle: Eifel Tourismus GmbH




Historische Stätte
3 Römisches Kupferbergwerk

Quelle: Outdooractive Redaktion



Historische Stätte
4 Römische Langmauer

Quelle: Outdooractive Redaktion



Höhle
5 Genovevahöhle

Quelle: Outdooractive Redaktion



Höhle
6 Klausenhöhle

Quelle: Outdooractive Redaktion



Naturdenkmal
7 Geyersley

Quelle: Outdooractive Redaktion

• Burg

8 Burg Ramstein

54306 Kordel

 0 65 05 / 17 35

burgramstein@aol.com

<http://www.burg-ramstein.de>

Quelle:  Outdooractive Redaktion



P Parkplatz

9 Wanderparkplatz "Burg Ramstein"

Quelle:  Outdooractive Redaktion



W Wasserfall

10 Wasserfall

Quelle:  Outdooractive Redaktion

Tour zum Mitnehmen für iPhone und Android



QR-Code scannen und diese Tour offline speichern, mit Freunden teilen und mehr ...

Webseite

<http://out.ac/kXX>

**Römische Münze - Sesterz
des Kaisers Maximinus I. Thrax**
geb. 173 n. Chr. - gest. 238 n. Chr.
regierte 235 - 238
bei den Pützlöcher gefunden



Foto: Claudia Krütten, Deutsch-Luxemburgische Tourist-Information / Ferienregion Trier-Land