

TOP Wanderweg Moersdorf 1 (Auto-pédestre)

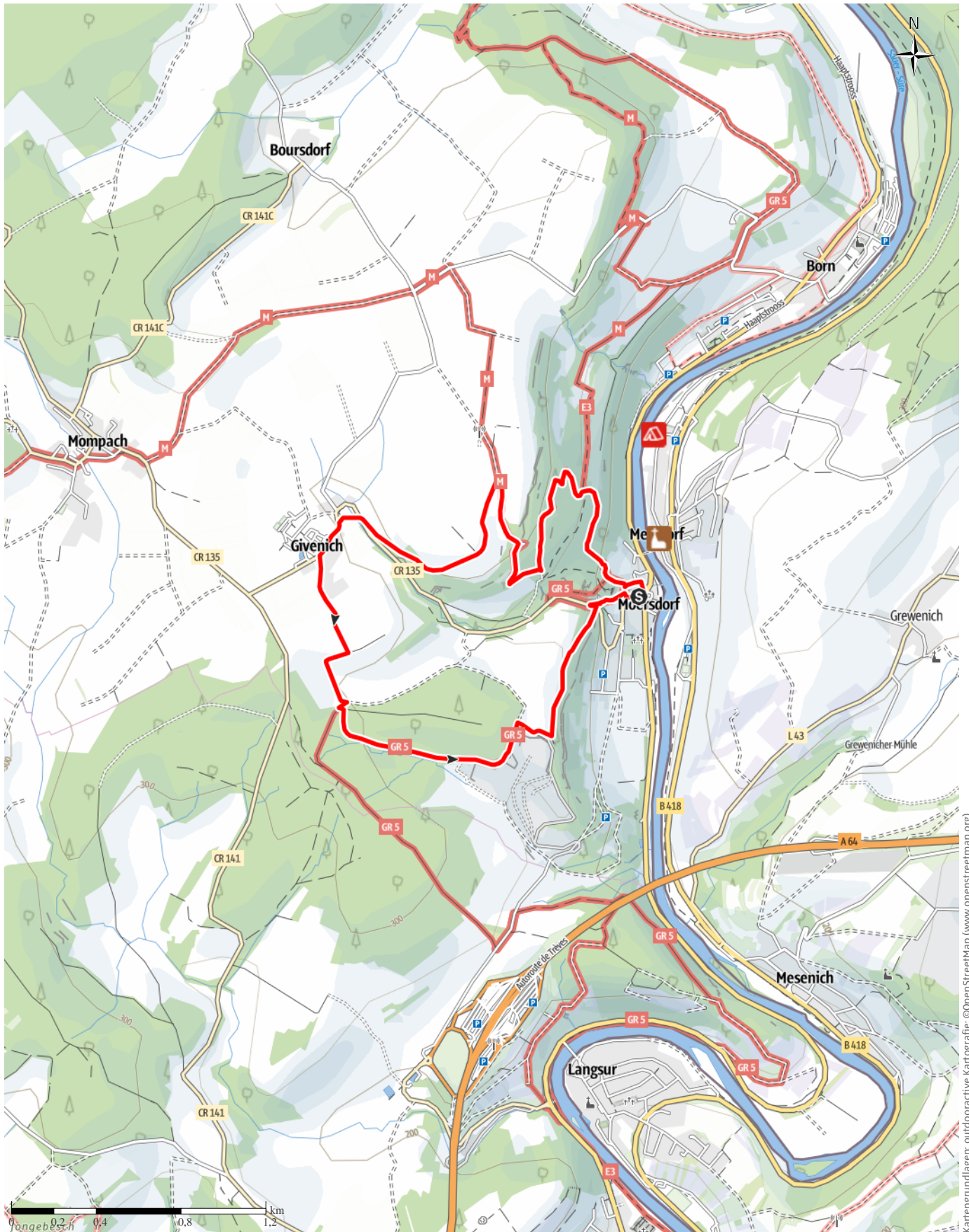
↔ 6,8 km

🕒 1:45 h

▲ 184 m

▼ 184 m

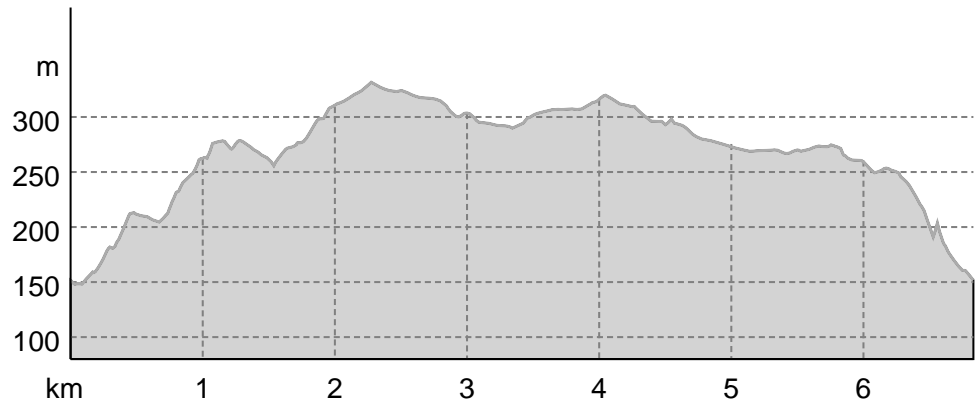
Schwierigkeit mittel



Kartengrundlagen: outdooractive Kartografie; ©OpenStreetMap (www.openstreetmap.org)

TOP Wanderweg Moersdorf 1 (Auto-pédestre)

Höhenprofil



Tourdaten

Wanderung

Strecke	↔	6,8 km
Dauer	🕒	1:45 h
Aufstieg	⬆️	184 m
Abstieg	⬇️	184 m

Schwierigkeit **mittel**

Kondition

Technik

Höhenlage

332 m

148 m

Beste Jahreszeit

JAN	FEB	MÄR
APR	MAI	JUN
JUL	AUG	SEP
OKT	NOV	DEZ

Bewertungen

Autoren	
Erlebnis	●●●●●
Landschaft	●●●●●

Weitere Tourdaten

Eigenschaften

aussichtsreich	geologische Highlights
faunistische Highlights	botanische Highlights

Auszeichnungen

- 🔄 Rundtour
- 🍴 Einkehrmöglichkeit



Quelle
Deutsch-Luxemburgische Tourist-Information / Ferienregion Trier-Land
 Moselstraße 1
 54308 Langsur-Wasserbilligerbrück
 Telefon +49 06501 602666
 Fax
 info@lux-trier.info
 http://www.lux-trier.info



Mareike Brinkmann
 Aktualisierung: 14.09.2021

Schöne, abwechslungsreiche Rundtour die durch Wald und Felder führt.
 Der Weg führt uns zunächst durch den Wald, steil bergauf und vorbei am Aussichtspunkt Deiwelskopp. Anschliessend erreicht man die Höhen des Wangertsbierg. Sie folgen der Teerstraße nach Givenich und wandern durch Felder und Wälder wieder hinunter ins Sauer-Tal und zum Ausgangspunkt zurück.
Sicherheitshinweise
 Achtung: bei Regen rutschgefahr!

TOP Wanderweg Moersdorf 1 (Auto-pédestre)**Ausrüstung**

Festes Schuhwerk.

Informationsmaterial**Literatur**

Guide Auto-pédestre Luxembourg

201 Rundwanderwege, um die schönsten Landschaften Luxemburgs zu entdecken

ISBN 978 ---59-4222-g

Weitere Infos und Links

<https://www.lux-trier.info/a-wanderweg-moersdorf-1>

Wegbeschreibung**Start der Tour**

Parkplatz bei der Kirche

Koordinaten:

DD: 49.745540, 6.500613

GMS: 49°44'43.9"N 6°30'02.2"E

UTM: 32U 319941 5513337

w3w: ///manche.genoss.möchte

Ende der Tour

Parkplatz bei der Kirche

Wegbeschreibung

Der Weg führt uns zunächst durch den Wald, steil bergauf und vorbei am Aussichtspunkt Deiwelskopp. Anschliessend erreicht man die Höhen des Wangertsbierg. Sie folgen der Teerstraße nach Givenich und wandern durch Felder und Wälder wieder hinunter ins Sauer-Tal und zum Ausgangspunkt zurück.

Anreise**Öffentliche Verkehrsmittel**

Mit dem Bus von Wasserbillig oder Echternach.

Bus Nr. 485

<https://www.mobiliteit.lu/>

Die Bushaltestelle ist nur wenige Meter vom Startpunkt entfernt.

Anfahrt

Im Ortskern auf dem Parkplatz bei der Kirche parken.

Parken

Ein Parkplatz finden Sie bei der Kirche. Hier startet auch die Tour.

Interessante Punkte

 Kirche

1 Kirche

Quelle:  Outdooractive Redaktion



 Campingplatz

2 Camping

Quelle:  Outdooractive Redaktion

TOP Wanderweg Moersdorf 1 (Auto-pédestre)



Foto: Mareike Brinkmann, Deutsch-Luxemburgische Tourist-Information / Ferienregion Trier-Land



Foto: Mareike Brinkmann, Deutsch-Luxemburgische Tourist-Information / Ferienregion Trier-Land



Foto: Mareike Brinkmann, Deutsch-Luxemburgische Tourist-Information / Ferienregion Trier-Land




Foto: Mareike Brinkmann, Deutsch-Luxemburgische Tourist-Information / Ferienregion Trier-Land



Foto: Mareike Brinkmann, Deutsch-Luxemburgische Tourist-Information / Ferienregion Trier-Land

TOP Wanderweg Moersdorf 1 (Auto-pédestre)



Foto: Mareike Brinkmann, Deutsch-Luxemburgische Tourist-Information / Ferienregion Trier-Land



Foto: Mareike Brinkmann, Deutsch-Luxemburgische Tourist-Information / Ferienregion Trier-Land



Foto: Mareike Brinkmann, Deutsch-Luxemburgische Tourist-Information / Ferienregion Trier-Land



Foto: Mareike Brinkmann, Deutsch-Luxemburgische Tourist-Information / Ferienregion Trier-Land



Foto: Mareike Brinkmann, Deutsch-Luxemburgische Tourist-Information / Ferienregion Trier-Land

TOP Wanderweg Moersdorf 1 (Auto-pédestre)



Foto: Mareike Brinkmann, Deutsch-Luxemburgische Tourist-Information / Ferienregion Trier-Land



Foto: Mareike Brinkmann, Deutsch-Luxemburgische Tourist-Information / Ferienregion Trier-Land



Foto: Mareike Brinkmann, Deutsch-Luxemburgische Tourist-Information / Ferienregion Trier-Land



Foto: Mareike Brinkmann, Deutsch-Luxemburgische Tourist-Information / Ferienregion Trier-Land