

ANDERE MOUNTAINBIKEPISTEN OTHER MOUNTAINBIKE TRAILS

- ◀ 01 Weiswampach - Troisvierges | 25 km
- ◀ 02 Lieler | 15,5 km
- ◀ 03 Clervaux | 27,5 km
- ◀ 04 Hosingen - Lellingen | 24,5 km
- ◀ 05 Hosingen | 15 km
- ◀ 06 Winseler | 20 km
- ◀ 07 Wiltz 1 | 30,5 km
- ◀ 08 Wiltz 2 | 11,5 km
- ◀ 09 Hoscheid | 26,5 km
- ◀ 10 Goesdorf | 39 km
- ◀ 11 Vianden | 20 km
- ◀ 12 Bavigne - Boulaide | 36 km
- ◀ 13 Erpeldange | 20,5 km
- ◀ 14 Bettendorf - Reisdorf | 20,5 km
- ◀ 15 Ingeldorf - Ettelbruck | 20 km
- ◀ 16 Prézervaud | 33 km
- ◀ 17 Manternach | 17,5 km
- ◀ 18 Grevenmacher | 14,5 km
- ◀ 19 Stadtbredimus - Greiveldange | 22 km
- ◀ 20 Wormeldange | 24,5 km
- ◀ 21 Dalheim | 22,5 km

NÜTZLICHE ADRESSEN / USEFUL ADDRESSES

Office National du Tourisme
BP 1001 • L-1010 Luxembourg • Tél.: (+352) 42 82 82-1 • Fax: (+352) 42 82 82-38
www.ont.lu • www.visitluxembourg.lu • E-mail: info@ont.lu

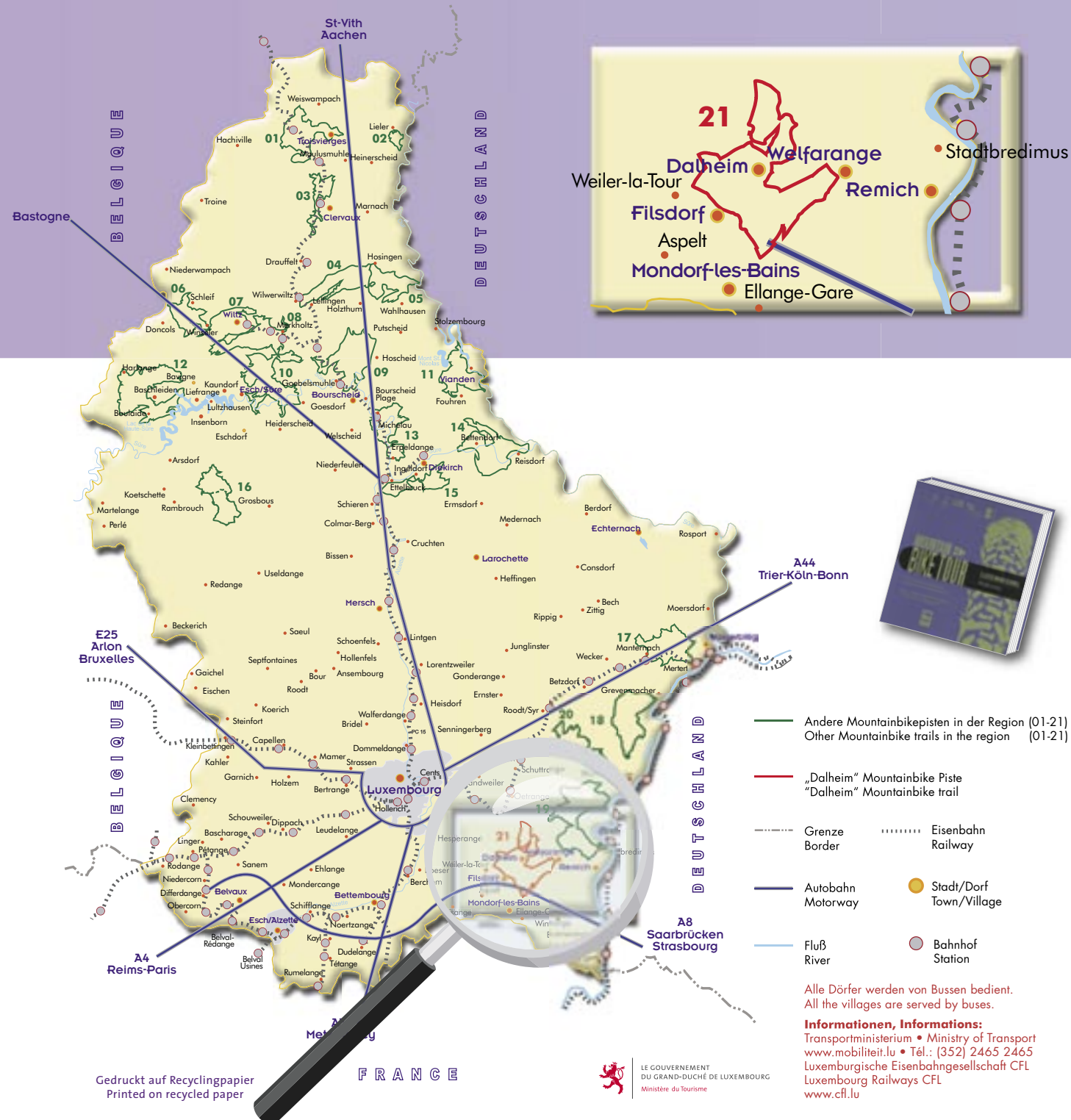
Office du Tourisme du Grand-Duché de Luxembourg
75, Avenue de Cortenbergh • B-1000 Bruxelles
Tél.: (+32) 2 646 03 07 • Fax: (+32) 2 648 61 00
E-mail: info@visitluxembourg.be • www.visitluxembourg.be

Office du Tourisme du Grand-Duché de Luxembourg
28, rue Cambacérés • 75008 Paris
Tél.: (+33) 1 47 42 90 56 • Fax: (+33) 1 40 07 00 43
E-mail: info@visitluxembourg.org

Luxemburg Nationaal Verkeersbureau
8, Nassaulaan • NL-2514 JS Den Haag
Tél.: (+31) 70 364 90 41 • Fax: (+31) 70 356 33 03
E-mail: info@visitluxembourg.nl

Entente Touristique de la Moselle
115, route du Vin • L - 5416 Ehnen
Tél.: (+352) 75 88 88 • Fax: (+352) 76 84 51
E-mail: centre.mosellan@netdsl.lu • www.moselle-tourist.lu

www.tours.lu



Gedruckt auf Recyclingpapier
Printed on recycled paper

FRANCE

LE GOUVERNEMENT
DU GRAND-DUCHÉ DE LUXEMBOURG
Ministère du Tourisme

Nationales Mountainbikenetz des Großherzogtums Luxemburg
The National Mountainbike Network in the Grand-Duchy of Luxembourg

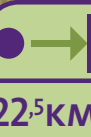


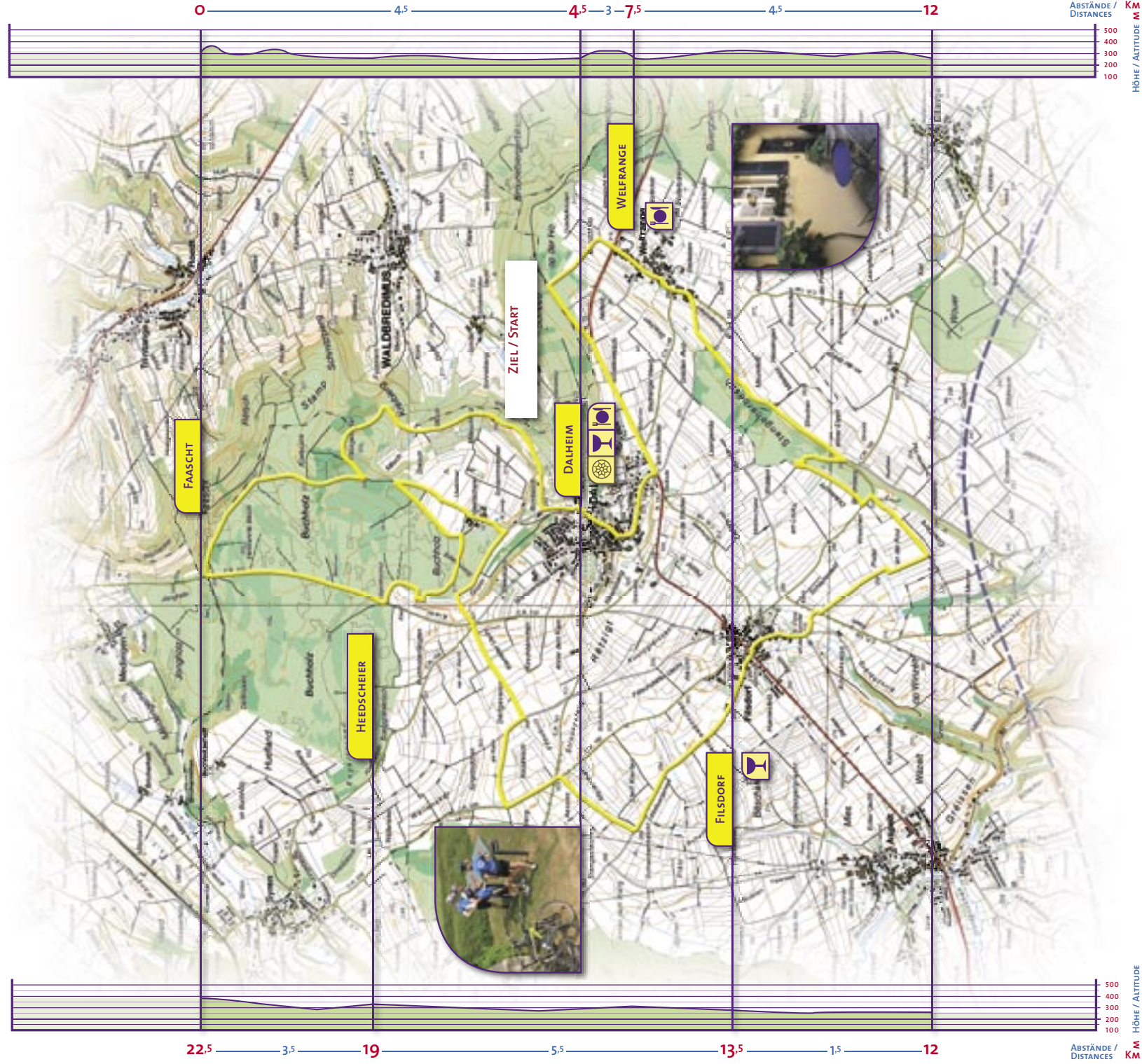
„Dalheim“ Mountainbike Piste
„Dalheim“ Mountainbike trail

BRAINSMORE



Grand-Duché de
luxembourg.





**WEGMARKIERUNG
SYMBOL FOR
THE TRAIL**

**INFORMATIONSTAFEL
INFORMATION BOARD**

	364 M		278 M		352 M
	22,5 KM		1000		2/5

ABSTÄNDE / DISTANCES

FAASCHT - DALHEIM	+/- 4,5	KM
DALHEIM - WELFRANGE	+/- 3	KM
WELFRANGE - POINT LE PLUS BAS	+/- 4,5	KM
POINT LE PLUS BAS - FILSDORF	+/- 1,5	KM
FILSDORF - HEEDSCHEIER	+/- 5,5	KM
HEEDSCHEIER - FAASCHT	+/- 3,5	KM
--- ABKÜRZUNG (NICHT AUSGESCHILDERT) / SHORTCUT (NOT SIGNPOSTED)	+/- ...	KM

Verhaltenscodex

- Wie wird man zum perfekten „Gentleman Biker“? Nichts ist leichter als das. Es gilt nur einige Grundregeln einzuhalten, und schon kann man bestens von diesen Strecken profitieren und sich wirklich austoben!
- Vergessen Sie niemals, einen Nahestehenden über Ihre Route zu informieren.
 - Passen Sie Ihre Geschwindigkeit Ihren Fähigkeiten an.
 - Halten Sie sich strengstens an die Straßenverkehrsordnung.
 - Tragen Sie immer einen Helm.
 - Achten Sie darauf, dass Ihr Rad „die Straße hält“, und dass Sie das bei einer Panne benötigte Werkzeug mit sich führen.
 - Eine Erste-Hilfe-Ausrüstung ist niemals überflüssig.
 - Meiden Sie Pfade und Wege, deren Beschilderung auf Treibjagden hinweist.
 - Seien Sie vorsichtig – es können sich Schranken auf Ihrem Weg befinden.
 - Wenn Sie Wanderern und Reitern begegnen, überlassen Sie ihnen den Vortritt. Sie dürfen sie weder behindern, noch erschrecken. Höflichkeit ist einfach Pflicht.
 - Nehmen Sie Rücksicht auf die Natur.
 - Hinterlassen Sie keine Abfälle.
 - Verlassen Sie niemals die markierten Wege, und sei es auch nur um einen Meter.
 - Halten Sie sich fern von Wild- und Haustieren, denen Sie möglicherweise begegnen.

Code of Conduct

- How do you become the perfect gentleman biker? It's simple, only a matter of observing a few basic rules which will enable you to enjoy these routes to the full!
- Always leave your itinerary with a friend or relative.
 - Adapt your speed to your ability and to the conditions.
 - Scrupulously observe the Highway Code.
 - Ensure that your bike is "roadworthy" and that you have the tools necessary in the event of a breakdown.
 - A first-aid kit is never too much.
 - Respect private and public property.
 - Avoid paths where signs indicate hunting is taking place.
 - Be careful - there may be barriers in your path.
 - Give way to any walkers or horse riders you meet. You should neither hinder nor frighten them. Courtesy is a must at all times.
 - Respect nature.
 - Never leave rubbish behind.
 - Never leave the marked path, not even by a metre.
 - Keep away from any wild or domestic animals you may encounter.



Historische Statze / Historical site
Wirtshaus / Pub
Restaurant



Aussichtspunkt / Viewpoint
Touristinfo