

TOP Wanderweg Wasserbillig F

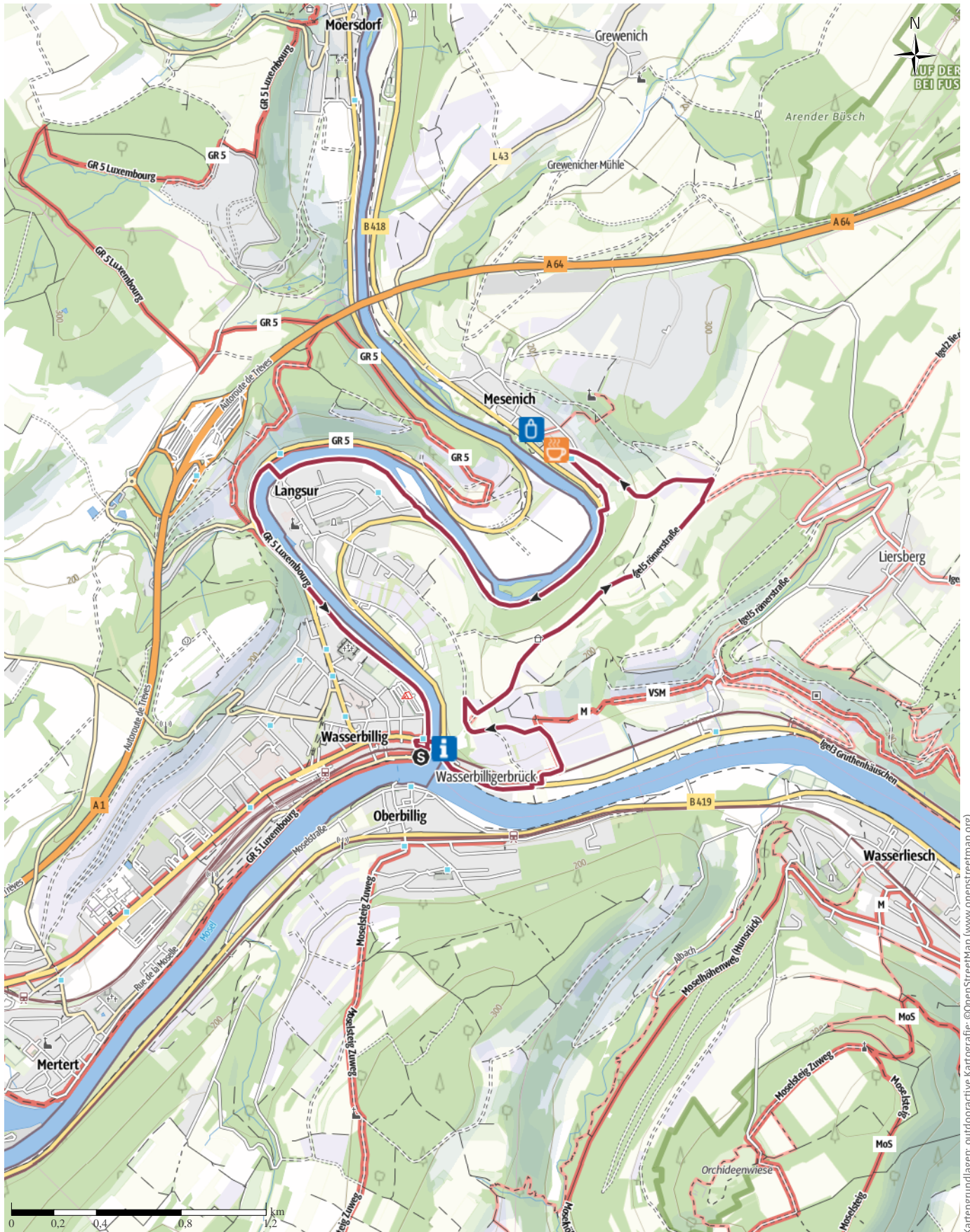
↔ 8,7 km

🕒 2:20 h

▲ 120 m

▼ 120 m

Schwierigkeit mittel

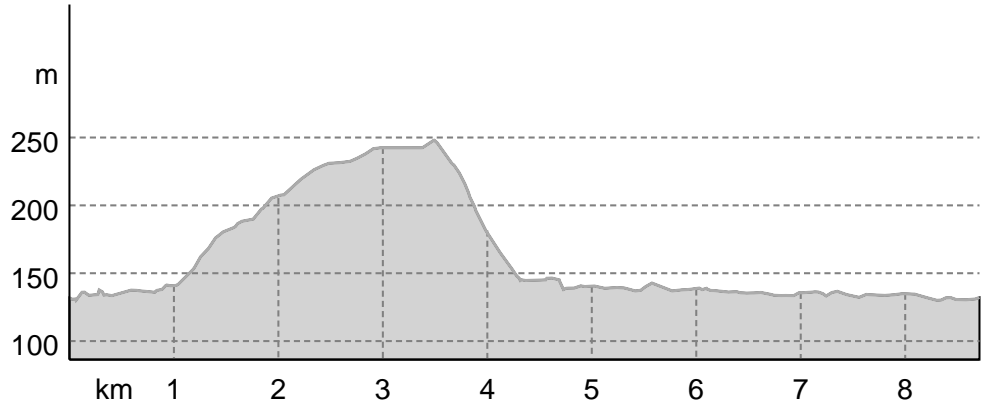


TOP Wanderweg Wasserbillig F

Wegarten

— Länge 8,7 km

Höhenprofil



Tourdaten

Wanderung

Strecke ↔ 8,7 km

Dauer ⌚ 2:20 h

Aufstieg ▲ 120 m

Abstieg ▼ 120 m

Schwierigkeit mittel

Fitness ●●●●●●●●

Technik ●●●●●●●●

Höhenlage



Beste Jahreszeit

JAN | FEB | MÄR
 APR | MAI | JUN
 JUL | AUG | SEP
 OKT | NOV | DEZ

Bewertungen

Autoren

Erlebnis ●●●●●

Landschaft ●●●●●

Community

Tour (2) ★★★★★


Weitere Tourdaten

Eigenschaften

mit Bahn und Bus erreichbar aussichtsreich

Flora Fauna

Auszeichnungen

 Rundtour

 Einkehrmöglichkeit

 familienfreundlich



Quelle

Deutsch-Luxemburgische Tourist-Information / Ferienregion Trier-Land

Moselstraße 1

54308 Langsur-Wasserbilligerbrück

Telefon +49 06501 602666

Fax

info@lux-trier.info

http://www.lux-trier.info

Vorbei am tiefsten Punkt des Landes (der Spatz), unterquert man die Eisenbahnbrücke und gelangt nach Deutschland. 99% der Strecke verläuft durch Deutschland.

Vorbei am tiefsten Punkt des Landes (der Spatz), unterquert man die Eisenbahnbrücke und gelangt nach Deutschland. 99% der Strecke verläuft durch Deutschland zur Hauptstrasse und hinauf in die Weinberge zum Aussichtspunkt "op Kloop". Danach hinunter nach Mesenich, entlang der Sauer bis nach



Nicole Zimmer

Aktualisierung: 02.04.2025

TOP Wanderweg Wasserbillig F

Langsur und über die Grenzbrücke zurück zum Ausgangspunkt.

Autorentipp

Eine kleine Pause im Weingut Johannishof um ein Glas Wein zu genießen.

Sicherheitshinweise

Zwischen Mesenich und Langsur führt der Weg teilweise entlang der Straße.

Achtung beim Überqueren der Straße.

Ausrüstung

Festes Schuhwerk.

Im Sommer was zum Trinken mitnehmen da der Weg kaum im Schatten ist.

Informationsmaterial**Karte**

Die Karte "Wandern im Land der drei Flüsse" ist in der Deutsch-Luxemburgischen Tourist Information erhältlich.

Literatur

Der Pocketguide Nr1 vom Miselerland ist in der Deutsch-Luxemburgischen Tourist Information erhältlich.

Wegbeschreibung**Start der Tour**

Moselesplande (Spatz) in Wasserbillig

Koordinaten:

DD: 49.713627, 6.505786

GMS: 49°42'49.1"N 6°30'20.8"E

UTM: 32U 320196 5509777

w3w: ///heirat.abtragen.imker

Ende der Tour

Moselesplande (Spatz) in Wasserbillig

Wegbeschreibung

Diese grenzüberschreitende Wanderung verbindet drei Dörfer am Mündungsufer der Sauer miteinander, welche ihre Quelle in den belgischen Ardennen hat.

Vorbei an der Spatz unterqueren Sie die Eisenbahnbrücke und gelangen nach Deutschland, zur gemeinsamen Tourist-Information der Grenzgemeinden. Es geht dann entlang der Hauptstraße ein Stück weiter bevor Sie die Straße

überqueren und links einem befestigten Weg hinauf in die Weinberge zum Aussichtspunkt op Kloop folgen. Dort können Sie kurz verweilen und den herrlichen Ausblick auf die Mosel genießen. Danach wandern Sie hinunter nach Mesenich, entlang der Sauer bis nach Langsur. Dies ist die größte Weinbaugemeinde der Verbandsgemeinde Trier-Land. Nun überqueren Sie ein weiteres Mal die Grenzbrücke und sind zurück am Ausgangspunkt in Wasserbillig.

Anreise

Diese Tour ist gut mit Bahn und Bus erreichbar.

Öffentliche Verkehrsmittel

Wasserbillig ist per Bus und Zug erreichbar.

Informationen zu den Abfahrten finden Sie unter folgenden Seiten:

<https://www.bahn.de/p/view/index.shtml>

Anfahrt

Von Langsur kommend fahren Sie über die Wasserbilligerbrück in Richtung Grevenmacher. Am Bahnhof können Sie parken.

Anschließend sind es nur ein paar 100m bis zum Startpunkt.

Parken

Am Bahnhof von Wasserbillig können Sie kostenlos parken. (Stand September 2018)

Kommentare & Bewertungen

04.09.2020 · Wanderung · Wanderweg Wasserbillig F

Bewertung



28.05.2020 · Wanderung · Wanderweg Wasserbillig F

Bewertung




Die Strecke geht weite Strecken an Hauptverkehrsstrassen entlang.

Interessante Punkte

„Tipp des Autors“

 Tourist-Information

 Deutsch-Luxemburgische Tourist-Information



TOP Wanderweg Wasserbillig F

Moselstr.1
54308 Langsur-Wasserbilligerbrück
 (0049) 6501-602 666
info@lux-trier.info
<http://www.lux-trier.info>
Quelle: Eifel Tourismus GmbH



„Tipp des Autors“
 Café
2 **Weincafé-Restaurant Johannishof**
Trierer Str. 24
54308 Langsur-Mesenich
 (0049)6501/923390
info@johannishof.eu
<http://www.johannishof.eu>
Quelle: Eifel Tourismus GmbH



„Tipp des Autors“
 Direktvermarkter
5 **Weingut und Brennerei Bernhard Bauer**
Trierer Str. 14
54308 Langsur-Mesenich
 (0049) 6501/15989
Quelle: Eifel Tourismus GmbH

Tour zum Mitnehmen für iPhone und Android



QR-Code scannen und diese Tour offline speichern, mit Freunden teilen und mehr.

Webseite

<https://out.ac/BVAjx>