

# TOP Wanderweg Wasserbillig 1

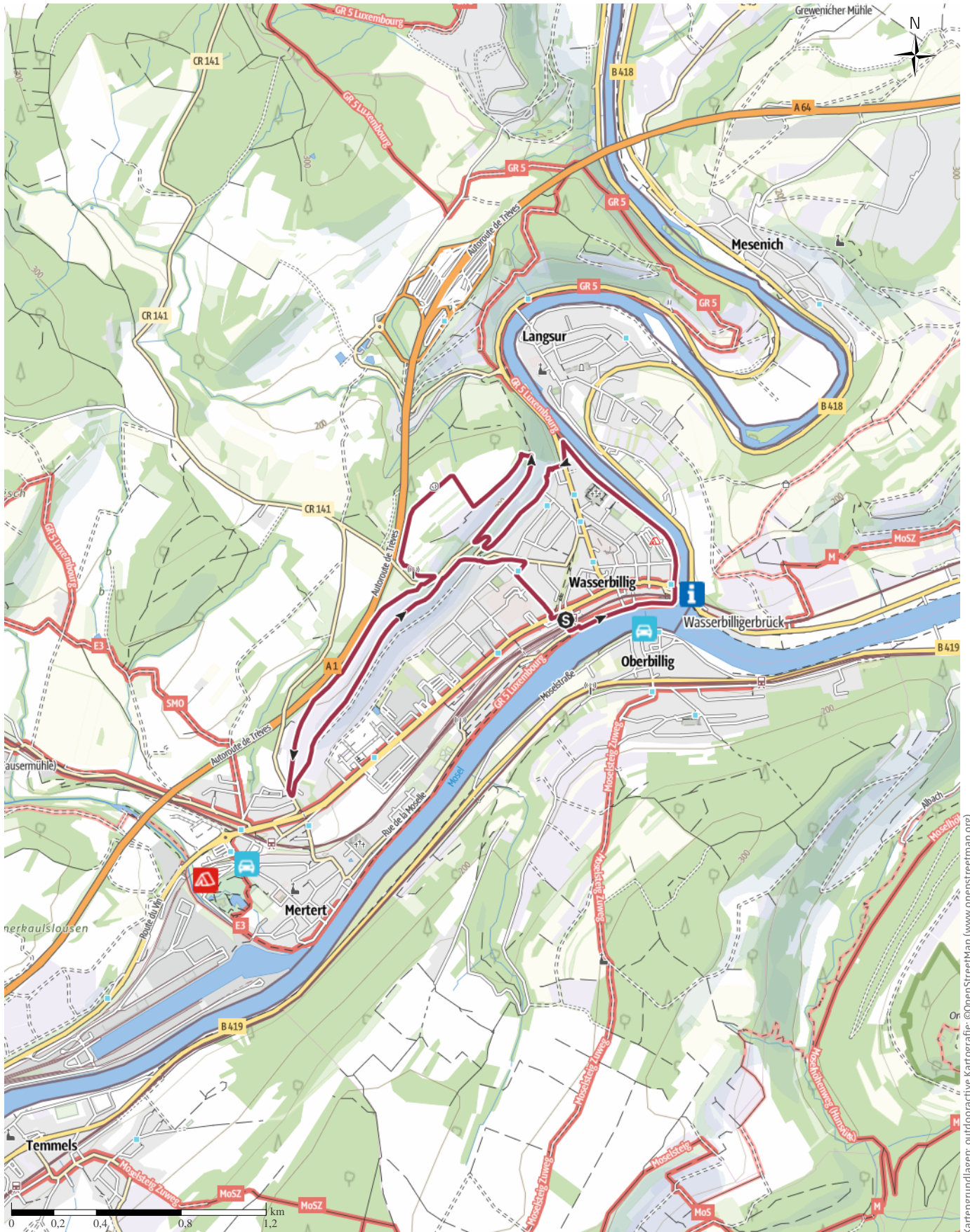
↔ 7,9 km

🕒 2:00 h

▲ 145 m

▼ 145 m

Schwierigkeit mittel



Kartengrundlagen: outdooractive Kartografie; ©OpenStreetMap (www.openstreetmap.org)

TOP Wanderweg Wasserbillig 1

Höhenprofil



Tourdaten

Wanderung

Strecke	↔	7,9 km
Dauer	🕒	2:00 h
Aufstieg	⬆️	145 m
Abstieg	⬇️	145 m

Schwierigkeit **mittel**

Kondition

Technik

Höhenlage

234 m

130 m

Beste Jahreszeit

JAN	FEB	MÄR
APR	MAI	JUN
JUL	AUG	SEP
OKT	NOV	DEZ

Bewertungen

**Autoren**

Erlebnis

Landschaft

Weitere Tourdaten

Eigenschaften

mit Bahn und Bus erreichbar	aussichtsreich
Flora	Fauna

Auszeichnungen

- Rundtour
- Einkehrmöglichkeit
- familienfreundlich



Nicole Zimmer

Aktualisierung: 20.06.2024



Quelle  
**Deutsch-Luxemburgische Tourist-Information / Ferienregion Trier-Land**

Moselstraße 1  
 54308 Langsur-Wasserbilligerbrück  
 Telefon +49 06501 602666  
 Fax  
 info@lux-trier.info  
 http://www.lux-trier.info

Dieser abwechslungsreiche Weg führt Sie durch den Ort Wasserbillig und durch die Weinberge. Wunderschöne Aussichten auf das Mosel- und Sauerland erwarten Sie. Genießen Sie eine Wanderung durch die schönen Weinberge der Kulturlandschaft Luxemburgs.

Der Weg führt bis zum Nachbardorf Mertert und anschließend wieder nach Wasserbillig.

Mitten im Zentrum des geschichtsträchtigen Dorfes Wasserbillig an der deutsch-luxemburgischen Grenze können Sie sich vorab an der Mündung von Sauer und

**TOP** Wanderweg Wasserbillig 1

Mosel entspannen. Oder Sie starten direkt in die aussichtsreiche Tour. Zu Beginn dieser Wanderung fällt gleich die schöne Pfarrkirche mit ihren farbigen Glasfenstern ins Auge. Von der Kirche geht es durch die Ortschaft bergauf durch die Montée des Aulnes in Richtung Bocksberg mit wunderschönen Aussichten auf das Mosel-und Sauertal. Entlang der Autobahn vorbei an einem Wasserbehälter mit Informationen zum Maler Jean-Pierre Beckius gelangen Sie über einen Weinbergweg zurück zum Ausgangspunkt.

**Autorentipp**

*Besuchen Sie das örtliche Aquarium und bewundern Sie die Vielfaltigkeit auf kleinstem Raum.*

**Sicherheitshinweise**

Achtung: für ungefähr 200m geht der Weg entlang der Landstrasse.

**Ausrüstung**

Festes Schuhwerk.

Im Sommer ein Getränk mitnehmen das es fast keine schattigen Abschnitte gibt.

**Informationsmaterial****Karte**

Pocket Guide Ort erhältlich im Deutsch Luxemburgischen Tourist Info

**Literatur**

Karte und Pocket Guide erhältlich im Deutsch Luxemburgischen Tourist Info.

**Wegbeschreibung****Start der Tour**

Bahnhof Wasserbillig

**Koordinaten:**

DD: 49.712874, 6.498924

GMS: 49°42'46.3"N 6°29'56.1"E

UTM: 32U 319699 5509710

w3w: ///absetzte.obenrum.beton

**Ende der Tour**

Bahnhof Wasserbillig

**Wegbeschreibung**

Mitten im Zentrum des geschichtsträchtigen Dorfes Wasserbillig an der deutsch-luxemburgischen Grenze

können Sie sich v vorab an der Mündung von Sauer und Mosel entspannen. Oder Sie starten direkt in die aussichtsreiche Tour. Zu Beginn dieser Wanderung fällt gleich die schöne Pfarrkirche mit ihren farbigen Glasfenstern ins Auge. Von der Kirche geht es durch die Ortschaft bergauf durch die Montée des Aulnes in Richtung Bocksberg mit wunderschönen Aussichten auf das Mosel-und Sauertal. Entlang der Autobahn vorbei an einem Wasserbehälter mit Informationen zum Maler Jean-Pierre Beckius gelangen Sie über einen Weinbergweg zurück zum Ausgangspunkt.

**Anreise**

Diese Tour ist gut mit Bahn und Bus erreichbar.

**Öffentliche Verkehrsmittel**

Mit Zug oder Bus erreicht man Wasserbillig problemlos.

<https://www.bahn.de/p/view/index.shtml>

<http://www.cfl.lu/de>

**Anfahrt**

Von Langsur kommend fahren Sie über die Wasserbilligerbrück in Richtung Grevenmacher. Am Bahnhof können Sie parken.

**Parken**

Am Bahnhof Wasserbillig können Sie kostenlos parken (Stand: September 2024)

**Interessante Punkte**

 Fähre

**1** Fähre Sankta Maria II

54331 Oberbillig



0049 172 3156126

<https://Twitter.com/ogoberbillig>

Quelle: Saar-Obermosel-Touristik e.V



„Tipp des Autors“

 Tourist-Information




**2** Deutsch-Luxemburgische Tourist-Information

**TOP** Wanderweg Wasserbillig 1

Moselstr.1  
54308 Langsur-Wasserbilligerbrück  
 (0049) 6501-602 666  
[info@lux-trier.info](mailto:info@lux-trier.info)  
<http://www.lux-trier.info>  
Quelle: Eifel Tourismus GmbH

---



 **Bahnhof**  
 **Bahnsteig Mertert**  
Bahnhof  
6673 Mertert  
 00352 24892489

<http://www.cfl.lu/de/home>  
Quelle: Deutsch-Luxemburgische Tourist-  
Information / Ferienregion Trier-Land

---



 **Campingplatz**  
 **Camping le Parc Mertert**  
Rue du parc 31  
6684 Mertert  
 00352 74 81 74

Quelle: Deutsch-Luxemburgische Tourist-  
Information / Ferienregion Trier-Land

---