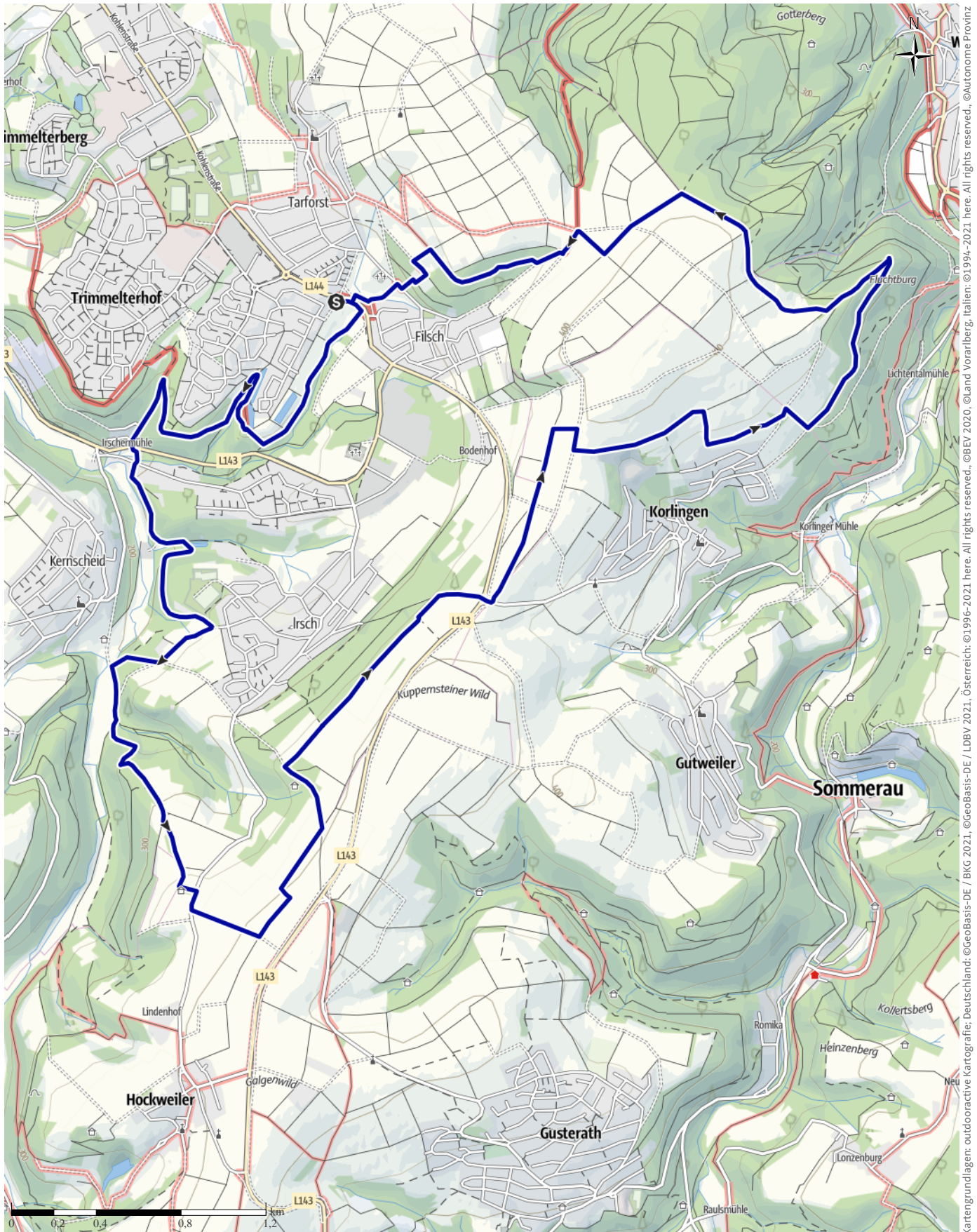


Basislager Trier (Traumschleife Trierer Galgenkopftour)

↔ 15,8 km | ⌚ 4:40 h | 🏔️ 397 m | 📏 400 m | Schwierigkeit -



Kartengrundlagen: outdooractive Kartografie; Deutschland: ©GeoBasis-DE / BKG 2021, ©GeoBasis-DE / LDBV 2021, Österreich: ©1996-2021 here, All rights reserved, ©BBEV 2020, ©Land Vorarlberg, Italien: ©1994-2021 here, All rights reserved, ©Autonome Provinz Bozen – Südtirol – Abteilung Natur, Landschaft und Raumentwicklung, © Cartago S.R.L. Kartengrundlagen: outdooractive Kartografie; ©OpenStreetMap (www.openstreetmap.org)

Basislager Trier (Traumschleife Trierer ...

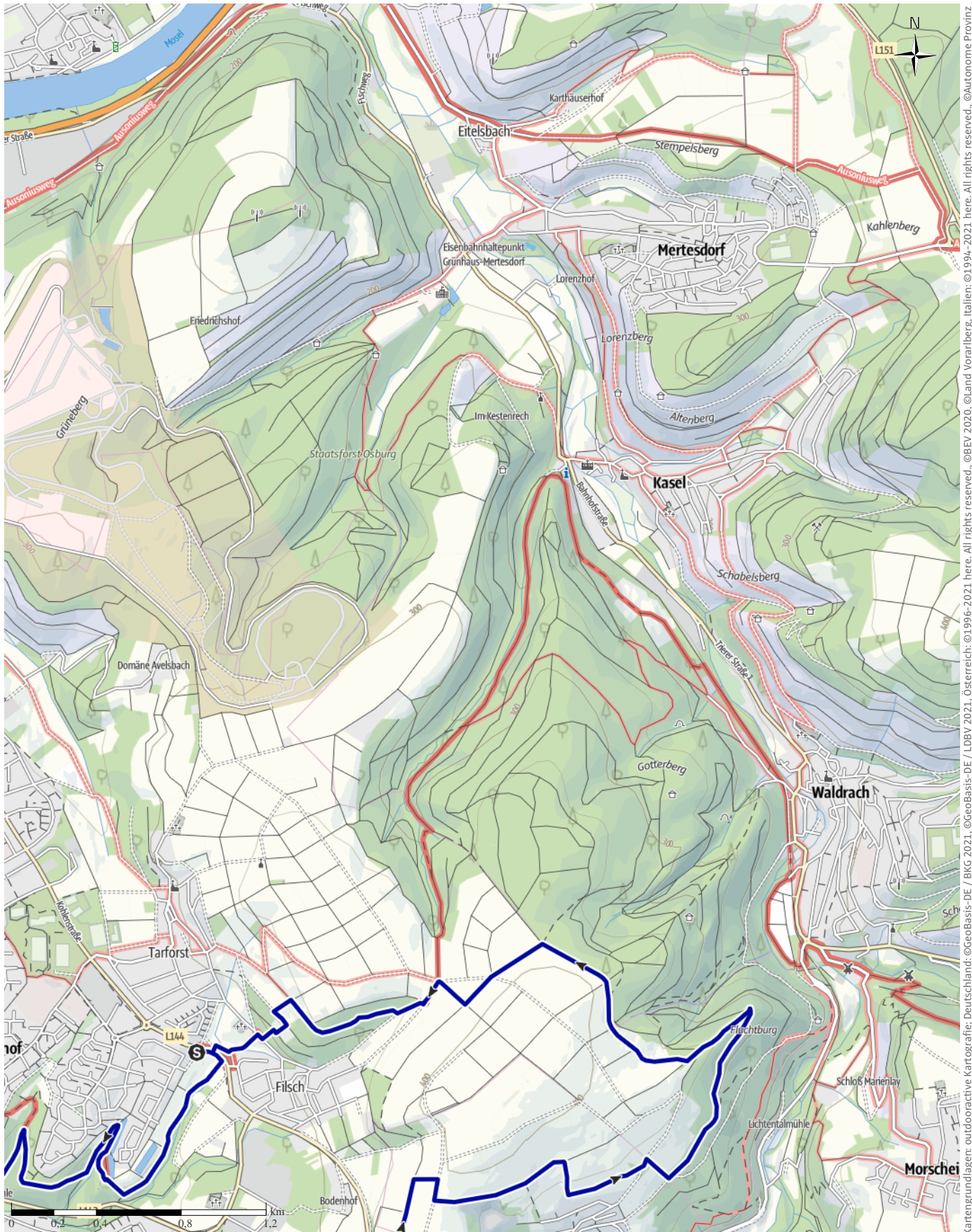
↔ 15,8 km

🕒 4:40 h

📏 397 m

📏 400 m

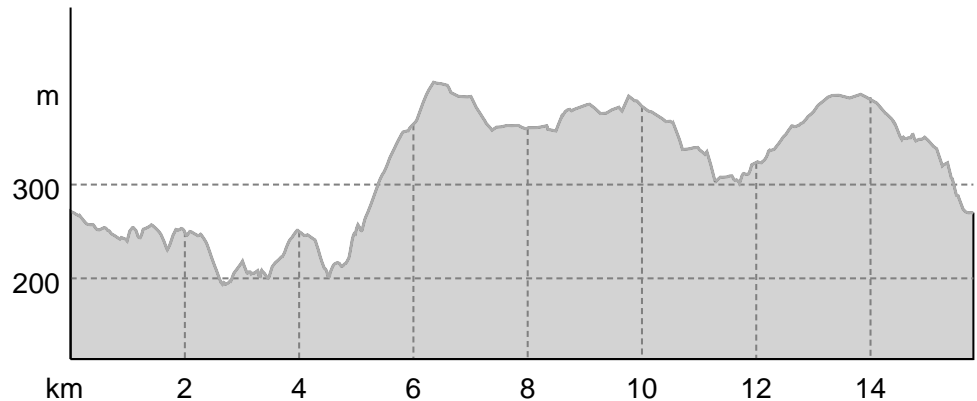
Schwierigkeit -



Kartengrundlagen: outdooractive Kartografie; Deutschland: ©GeoBasis-DE / LDBV 2021, ©GeoBasis-DE / BKG 2021, ©GeoBasis-DE / LDBV 2021, Österreich: ©1996-2021 here. All rights reserved. ©BBEV 2020, ©Land Vorarlberg, Italien: ©1994-2021 here. All rights reserved. ©Autonome Provinz Bozen – Südtirol – Abteilung Natur, Landschaft und Raumentwicklung, © Cartago S.R.L. Kartengrundlagen: outdooractive Kartografie; ©OpenStreetMap (www.openstreetmap.org)

Basislager Trier (Traumschleife Trierer ...)

Höhenprofil



Tourdaten

Wanderung

Strecke ↔ 15,8 km

Dauer 🕒 4:40 h

Aufstieg ⬆️ 397 m

Abstieg ⬇️ 400 m

Schwierigkeit -

Kondition ●●●●●●

Technik ●●●●●●

 Höhenlage

 409 m
 194 m

Beste Jahreszeit

 JAN | FEB | MÄR
 APR | MAI | JUN
 JUL | AUG | SEP
 OKT | NOV | DEZ

Bewertungen

Autoren

Erlebnis ●●●●●●

Landschaft ●●●●●●

Weitere Tourdaten

Eigenschaften

aussichtsreich

Auszeichnungen

🔄 Rundtour

🍷 Einkehrmöglichkeit



Trier Tourismus & Marketing GmbH

Aktualisierung: 16.08.2023

Quelle
Mosel. Faszination Urlaub

Kordelweg 1

54470 Bernkastel-Kues

Telefon +49 (6531) 9733 -0

Fax +49 (6531) 9733 -33

info@mosellandtouristik.de

<http://www.visitmosel.de>

Die Traumschleife verläuft auf den Höhenzügen rund

um die Höhenstadtteile der ältesten Stadt Deutschlands. Unterwegs erlebt man eindrucksvolle Weitsichten über Hunsrück und Eifel, das Mosel- und Ruwertal gepaart mit stillen Waldpassagen und Wege durch ausgedehnte Feld- und Wiesenlandschaften. Höhepunkt ist sicherlich der Aussichtspunkt Naumetter Kupp. Dort ragt eine Felsnase 170 Meter steil in die Höhe.

The dream loop runs on the ridges of hills around the urban districts situated above Germany's oldest city. Along the way you will experience impressive views over the Hunsrück and the Eifel, the Moselle and the Ruwer valleys paired with silent forest passages and paths through extensive field and meadow landscapes. The highlight is certainly the Naumetter Kupp viewpoint. There, a rocky outcrop steeply rises 170 meters in height.

Auf dem Weg zur Randlage von Tarforst steht eine über 400 Jahre alte Eiche.

Zwischen Gärten und Bach verläuft ein schmaler Pfad im Stadtteil Irsch. Durch ein ausgedehntes Feld- und Wiesengebiet steigt der Weg bis zum Galgenkopf. Der

Basislager Trier (Traumschleife Trierer ...

Parkplatz am Galgenkopf ist als weiterer Startpunkt der Traumschleife eingerichtet.

Traumhafte Fernsichten ins Mosel- und Ruwertal, über den Hunsrück und die Eifel bieten sich dem Wanderer auf dem Weg vom Galgenkopf Richtung Korlingen.

Kurz vor Korlingen kommt man an der Hangkante eines Schiefersteinbruchs vorbei. Auf dem Weg zu einem außerordentlichen Aussichtspunkt wird die Randlange Korlingens gestreift. Auf dem Weg zum Aussichtspunkt Einblicke ins Ruwertal zum Schloss Marienlay unterhalb von Morscheid. Über einen Waldweg geht's zum Kreuz am Aussichtspunkt Naumetter Kupp hoch über Waldrach. Von der Felsnase, die 170 Meter steil von Waldrach im Ruwertal in die Höhe steigt bieten sich beeindruckende Ausblicke über die Weinbergslagen des Ruwertals.

Nach einem moderaten Anstieg im Wald wird die ehemalige Fliehburganlage Naumett passiert, die wahrscheinlich zur Römerzeit geschaffen wurde.

Informationsmaterial

Karte

Freizeitkarte Moselsteig - Karte 1: Perl - Trier (Etappen 1 - 4), ISBN: 978-3-89637-419-6

Kultur- und Freizeitkarte Trier und Region

http://www.trier-info.de/titus/prospekte/pdf/kulturfreizeitkarte2018_1501506961/kulturfreizeitkarte2018_1501506961.pdf

Literatur

"Moselsteig" - Offizieller Moselsteig-Wanderführer von ideemedia, 14,95 €

Autoren: Ulrike Poller, Wolfgang Todt, Verlag: ideemedia, 300 Seiten mit fast 300 Bildern, Höhenprofilen, QR-Codes und GPS-Tracks, Format 11,5 x 23 cm, ISBN: 978-3-942779-21-0, 14,95 €

"Offizielle Moselsteig-Wanderkarten" im Pocket-Format:

Die Gesamtroute ist auf 3 Karten aufgeteilt:

Freizeitkarte Moselsteig - Karte 1: Perl - Trier (Etappen 1 - 4), ISBN: 978-3-89637-419-6

Freizeitkarte Moselsteig - Karte 2: Trier - Zell (Mosel) (Etappen 5 -14), ISBN: 978-3-89637-420-2

Freizeitkarte Moselsteig - Karte 3: Zell (Mosel) - Koblenz (Etappen 15 - 24), ISBN: 978-3-89637-421-9

Karte einzeln: 5,90 €

Karten im 3er-Set: 14,50 € (ISBN: 978-3-89637422-6)

"Premium-Set"

Premium-Set, bestehend aus offiziellem Wanderführer inkl. 3er-Set Wanderkarten, Verlag: ideemedia, ISBN: 978-3-942779-24-1, 26,95 €

Darüber hinaus sind noch weitere Wanderführer erhältlich:

"Moselsteig" Pocketguide (Auszug aus dem offiziellen Wanderführer im Pocket-Format), Ulrike Poller, Wolfgang Todt, Verlag ideemedia, 194 Seiten, Format: 11,0 x 16,4 cm, ISBN: 978-3-942779-25-8, 12,95 €

"Abenteuer Moselsteig", Heidrun Braun, Verlag publicpress, 192 Seiten, Format: 11,8 x 19,3 cm, ISBN: 978-3-89920-831-3, 11,99 €

"Moselsteig", Thorsten Lensing, Rother Wanderführer, Format: 11,5 x 16,5 cm, ISBN: 978-3-7633-4433-8, 14,90 €

Hikeline "Moselsteig - Auf traumhaften Pfaden von Perl nach Koblenz", Verlag Esterbauer, Format 16 x 22,5 cm, ISBN: 978-3-8500-0611-8, 11,90 €

Die Wanderführer und die Karten sind im Buchhandel oder auf der Webseite www.moselsteig.de unter der Rubrik "Prospekte & Infomaterial" erhältlich.

Sonstige Literatur:

Kultur- und Freizeitkarte Trier und Region

http://www.trier-info.de/titus/prospekte/pdf/kulturfreizeitkarte2018_1501506961/kulturfreizeitkarte2018_1501506961.pdf

<http://www.trier-info.de/prospekte>

Weitere Infos und Links

Mosellandtouristik GmbH

Kordelweg 1, 54470 Bernkastel-Kues; Telefon: 06531/97330

www.moselsteig.de

Trier Tourismus und Marketing GmbH (ttm)

An der Porta Nigra, 54290 Trier; Telefon: 0651/978080

Basislager Trier (Traumschleife Trierer ...

<http://www.trier-info.de/prospekte>

Wegbeschreibung

Start der Tour

Trier Tarforst Sportgelände Tarforststraße 1 (Zuweg 800 Meter)

Koordinaten:

DD: 49.737152, 6.701623

GMS: 49°44'13.7"N 6°42'05.8"E

UTM: 32U 334392 5511942

w3w: ///stute.falschen.kariert

Ende der Tour

Trier Tarforst Sportgelände Tarforststraße 1 (Zuweg 800 Meter)

Anreise

Öffentliche Verkehrsmittel

Busverbindung: Bus Nr3 nach Tarforst (www.vrt-info.de)

Parken

Vom kostenfreien Parkplatz in Tarforst erreichen Sie die Traumschleife „Trierer Galgenkopftour“ über den ca. 800 m langen ausgeschilderten Zuweg.