

TOP Baumlehrpfad Mertert

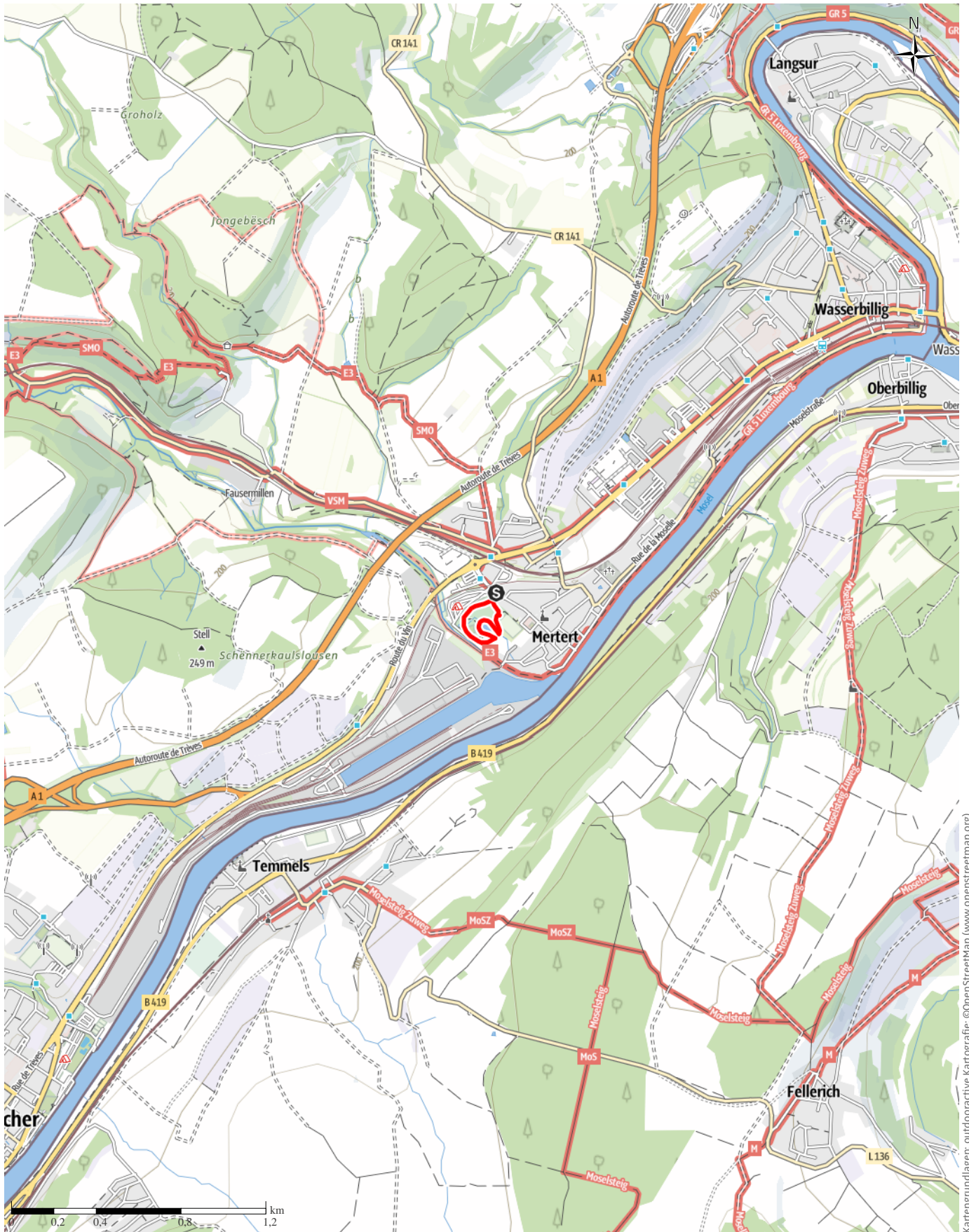
↔ 0,9 km

🕒 0:45 h

⬆️ 5 m

⬆️ 5 m

Schwierigkeit leicht



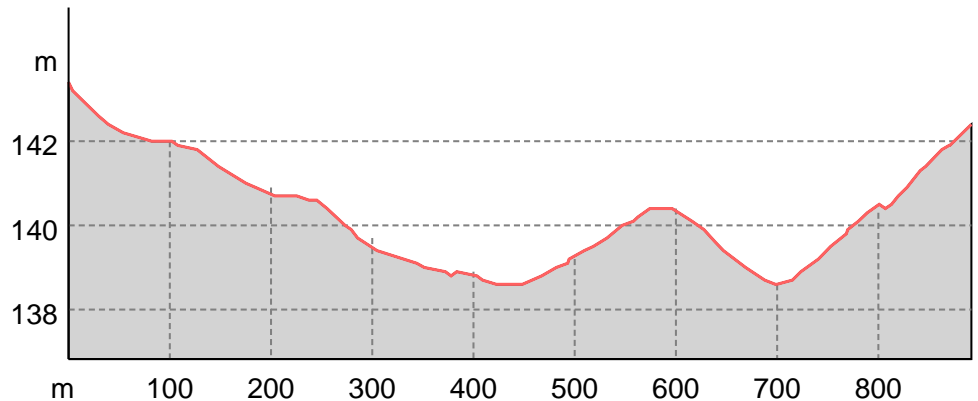
Kartengrundlagen: outdooractive Kartografie; ©OpenStreetMap (www.openstreetmap.org)

TOP Baumlehrpfad Mertert

Wegarten

 Pfad 0,9 km

Höhenprofil



Tourdaten

Wanderung

Strecke  0,9 km

Dauer  0:45 h

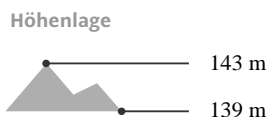
Aufstieg  5 m

Abstieg  5 m

Schwierigkeit leicht

Kondition 

Technik 



Beste Jahreszeit

JAN | FEB | MÄR
 APR | MAI | JUN
 JUL | AUG | SEP
 OKT | NOV | DEZ

Bewertungen

Autoren

Erlebnis 

Landschaft 

Weitere Tourdaten

Eigenschaften

mit Bahn und Bus erreichbar hundefreundlich


aussichtsreich Fauna

kinderwagengerecht Flora

Auszeichnungen

barrierefrei

 Rundtour

 Einkehrmöglichkeit

 familienfreundlich



Mareike Brinkmann

Aktualisierung: 10.12.2021



Quelle

Deutsch-Luxemburgische Tourist-Information / Ferienregion Trier-Land

Moselstraße 1

54308 Langsur-Wasserbilligerbrück

Telefon +49 06501 602666

Fax

info@lux-trier.info

http://www.lux-trier.info

Entdecke 30 verschiedene Baumarten im Park

Mertert.

Wussten Sie, dass im Park Mertert an die 30 verschiedene Baumarten beheimatet sind? Darunter so exotische Bäume wie der Mamutbaum, Ginkgo, Tulpenbaum, Amberbaum und viele mehr.

Folgen Sie dem neu angelegten Baumlehrpfad und lassen Sie sich die Artenvielfalt der Bäume im Park Mertert näherbringen.

Die vorhandenen Infotafeln informieren auf deutsch

TOP Baumlehrpfad Mertert

und französisch über die Verbreitung, das Alter, das Aussehen sowie die Wuchshöhe, aber auch über die Gefährdung und die Verwendung der vorgestellten Baumarten.

Ein QR Code kann wenn gewünscht eingescannt werden und leitet dann auf zusätzliche erklärende Seiten weiter.

Autorentipp

Anschliessend zur der Wanderung Einkehr in einem der Restaurants in Mertert einplanen.

Sicherheitshinweise

Der Weg ist sehr gut begehbar.

Informationsmaterial**Literatur**

Im Park Mertert einfach die QR Codes scannen für auf jeder Informationstafel vorhanden sind.

Wegbeschreibung**Start der Tour**

Eingang Park Mertert

Koordinaten:

DD: 49.702271, 6.477655

GMS: 49°42'08.2"N 6°28'39.6"E

UTM: 32U 318126 5508582

w3w: ///abwechseln.lanze.ihres

Ende der Tour

Eingang Park Mertert

Wegbeschreibung

Einfach nach belieben durch den Park Mertert schlendern. Überall findet man die Informationstafeln.

Anreise

Diese Tour ist gut mit Bahn und Bus erreichbar.

Öffentliche Verkehrsmittel

Mit Zug und Bus sehr gut erreichbar da Bahnhof und Bushaltestellen nur wenige Meter entfernt sind.

Anfahrt

Im Navi Parking - Rue du Parc eingeben oder folgende Adresse:

28 rue du Parc

L-6628 Mertert

Parken

kostenloser Park and Ride Parking am Kreisel Mertert