

TOP Waldlehrpfad Zemmer

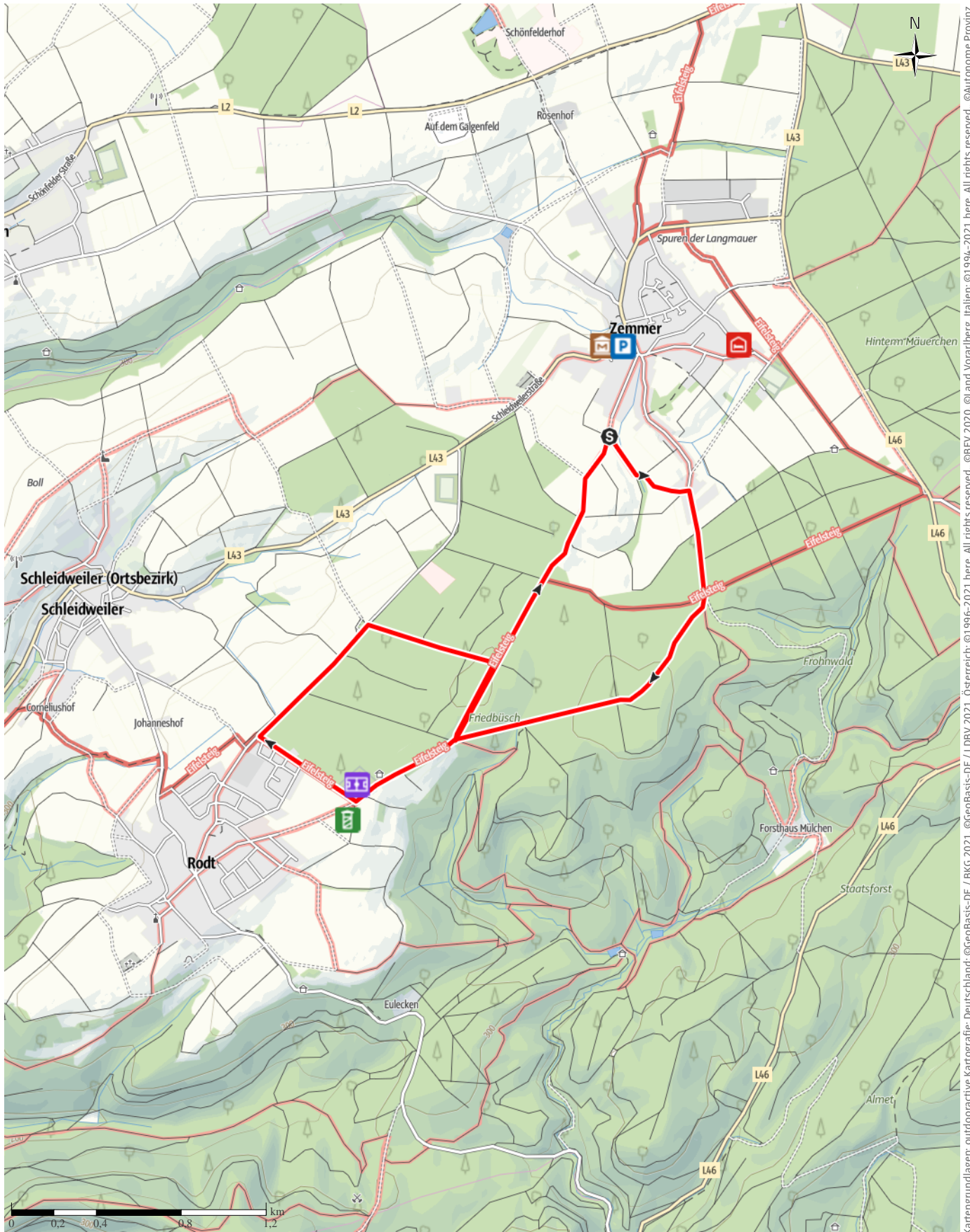
↔ 7,1 km

🕒 1:45 h

▲ 110 m

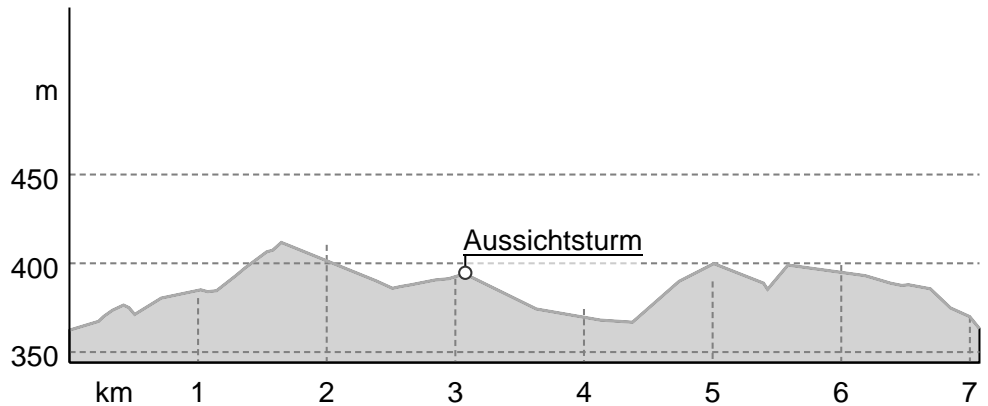
▼ 110 m

Schwierigkeit mittel



Kartengrundlagen: outdooractive Kartografie; Deutschland: ©GeoBasis-DE / BKG 2021, ©GeoBasis-DE / LDBV 2021, Österreich: ©1996-2021 here, All rights reserved. ©BBEV 2020, ©Land Vorarlberg, Italien: ©1994-2021 here, All rights reserved. ©Autonome Provinz Bozen – Südtirol – Abteilung Natur, Landschaft und Raumentwicklung, © Cartago S.R.L. Kartengrundlagen: outdooractive Kartografie; ©OpenStreetMap (www.openstreetmap.org)

### Höhenprofil



### Tourdaten

#### Themenweg

Strecke ↔ 7,1 km

Dauer ⌚ 1:45 h

Aufstieg ▲ 110 m

Abstieg ▼ 110 m

Schwierigkeit mittel

Kondition ●●●●●●

Technik ●●●●●●

#### Höhenlage

412 m

362 m

### Beste Jahreszeit

JAN | FEB | MÄR  
 APR | MAI | JUN  
 JUL | AUG | SEP  
 OKT | NOV | DEZ

### Bewertungen

#### Autoren

Erlebnis ●●●●●●

Landschaft ●●●●●●

### Weitere Tourdaten

#### Eigenschaften

aussichtsreich

kinderwagengerecht

#### Flora

#### Auszeichnungen

⦿ Rundtour

🍴 Einkehrmöglichkeit

👨👩👦 familienfreundlich

#### Fauna

kulturell / historisch



#### Quelle

Deutsch-Luxemburgische Tourist-Information / Ferienregion Trier-Land

Moselstraße 1

54308 Langsur-Wasserbilligerbrück

Telefon +49 06501 602666

Fax

info@lux-trier.info

http://www.lux-trier.info



### Mareike Brinkmann

Aktualisierung: 22.11.2022

### Entdecken Sie die Fidei!

Der Waldlehrpfad in Zemmer umfasst zwei Schleifen, welche miteinander kombiniert werden können.

Schleife 1: 4,5 km

Schleife 2: 3,8 km

Genießen Sie den Zemmerer Wald und informieren Sie sich über die Waldbewohner, die Pflanzen und die Kultur der Eifelgemeinde Zemmer. Der Waldlehrpfad Zemmer führt durch einen gepflegten Mischwald.

Highlights sind zum Beispiel der Aussichtsturm in Zemmer-Rodt und die Pferdetränke.

Der Mühlstein "Oli" führt den Wanderer auf beiden Rundkursen über gut ausgebauten Wegen, welche auch mit Kinderwagen gut zu meistern sind.

Informationstafeln entlang des Weges informieren über Flora, Fauna und kulturelle Themen.

Die zwei Schleifen sind insgesamt 8,3km lang. Die GPX Datei rechnet nur 7,1km. Dies ist allerdings falsch da der Weg sich teilweise überschneidet und das System falsch rechnet.

Schleife 1: 4,5 km

Schleife 2: 3,8 km

Markierung: Mühlstein Oli

### Autorentipp

*Ein Abstecher lohnt sich zum Heimatmuseum in Zemmer. Das Museum wird auf Anfrage geöffnet: Tel.: 06580-495.*

### Ausrüstung

Festes Schuhwerk.

### Informationsmaterial

#### Karte

Wanderkarte Trierer Land und Meulenwald

#### Literatur

Pocketguide Wandern in Trier Land erhältlich in der Deutsch-Luxemburgischen Tourist-Information

#### Weitere Infos und Links

<https://www.lux-trier.info/a-waldlehrpfad-zemmer>

### Wegbeschreibung

#### Start der Tour

Zemmer, Waldstraße - Rastplatz

#### Koordinaten:

DD: 49.887926, 6.695389

GMS: 49°53'16.5"N 6°41'43.4"E

UTM: 32U 334459 5528716

w3w: ///klasse.dich.statur

#### Ende der Tour

Zemmer, Waldstraße - Rastplatz

#### Wegbeschreibung

Vom Startpunkt aus wandern Sie in den Zemmerer

Wald in Richtung des Ortsteils Rodt. Entlang des Waldrandes führt der Waldlehrpfad wieder zurück zum Ausgangspunkt. Die Schleife zwei ist auch mühelos ab dem Aussichtsturm Rodt zu erwandern und umfasst 2,8 km.

Die erste Schleife ist 4,5km lang und die zweite Schleife beträgt 3,8km. Die Markierung der Route: Mühlstein Oli.

### Weglogo



### Anreise

#### Öffentliche Verkehrsmittel

Busanreise ab Trier mit ÖPNV möglich.

#### Anfahrt

Fahren Sie zum Ortsteil Zemmer.

Die Waldstraße führt Sie zum Ortsausgang. Hier befindet sich fussläufig der Rastplatz.

#### Parken

Parkmöglichkeiten befinden sich im Ort.

### Interessante Punkte




„Tipp des Autors“

 Museum

**1** Heimatmuseum Zemmer

Schleidweilerstraße 20

54313 Zemmer

 (0049)06580 495

<http://ortsgemeindezemmer.de/tourismus/index.php>

Quelle: Eifel Tourismus GmbH



 Parkplatz

**2** (P) Heimatmuseum

Quelle: Deutsch-Luxemburgische Tourist-Information / Ferienregion Trier-Land




 Hotel

**3** Hotel-Restaurant Denis

Kreuzfelder Str. 15

54313 Zemmer

 (0049) 6580 431

[ralf.denis@yahoo.de](mailto:ralf.denis@yahoo.de)

<http://www.denis-zemmer.de>


Quelle: Eifel Tourismus GmbH

**TOP** Waldlehrpfad Zemmer



 Sportplatz

 **Sportplatz**

Quelle:  Outdooractive Redaktion



 Aussichtsturm

 **Aussichtsturm**

Quelle:  Outdooractive Redaktion