

TOP Fahrradweg der drei Flüsse PC3

← 89,9 km | ⌚ 6:00 h | ↗ 179 m | ↘ 107 m | Schwierigkeit mittel



Kartengrundlagen: outdooractive Kartografie; ©OpenStreetMap (www.openstreetmap.org)

TOP Fahrradweg der drei Flüsse PC3

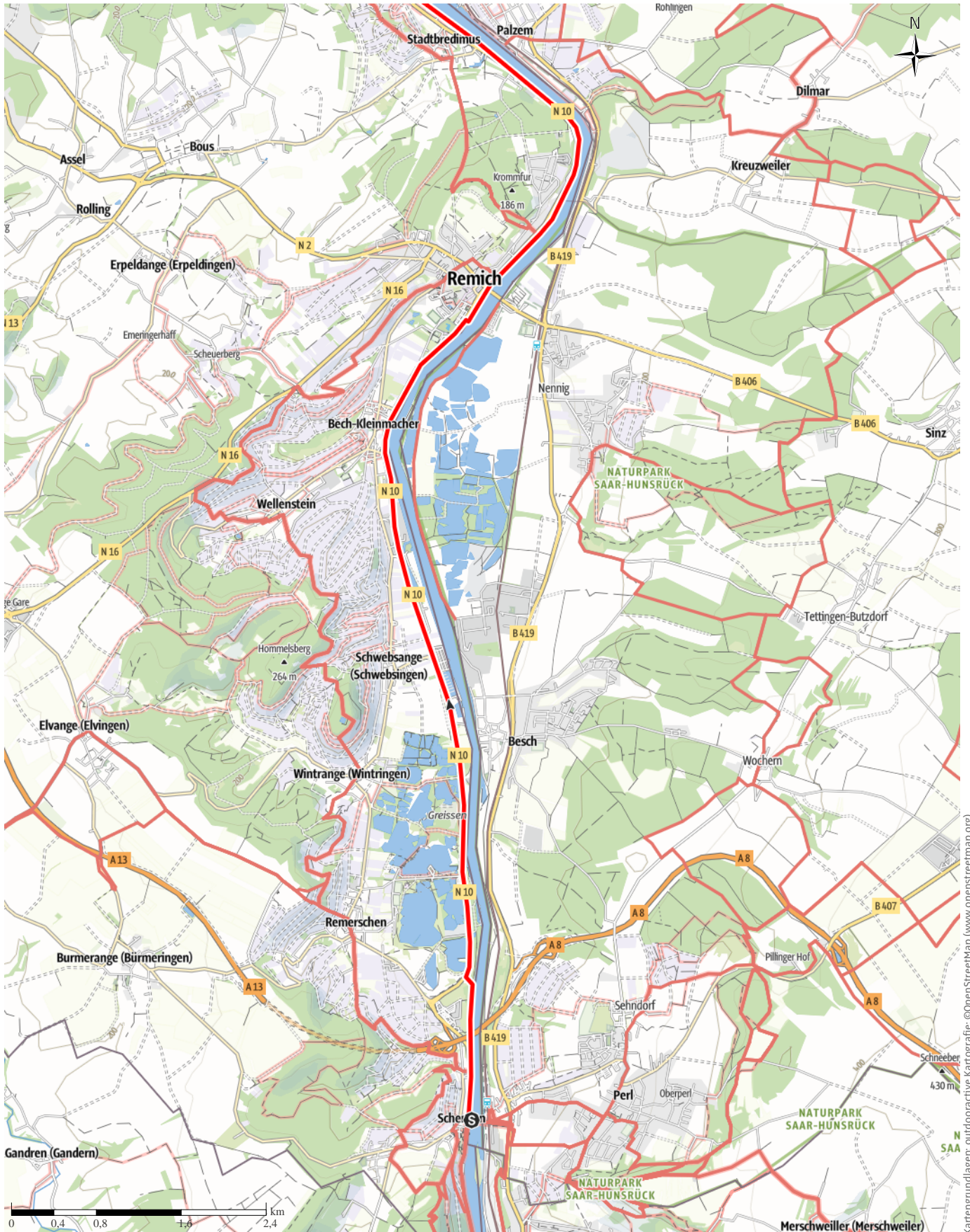
↔ 89,9 km

🕒 6:00 h

▲ 179 m

▼ 107 m

Schwierigkeit mittel



Kartengrundlagen: outdooractive Kartografie; ©OpenStreetMap (www.openstreetmap.org)

TOP Fahrradweg der drei Flüsse PC3

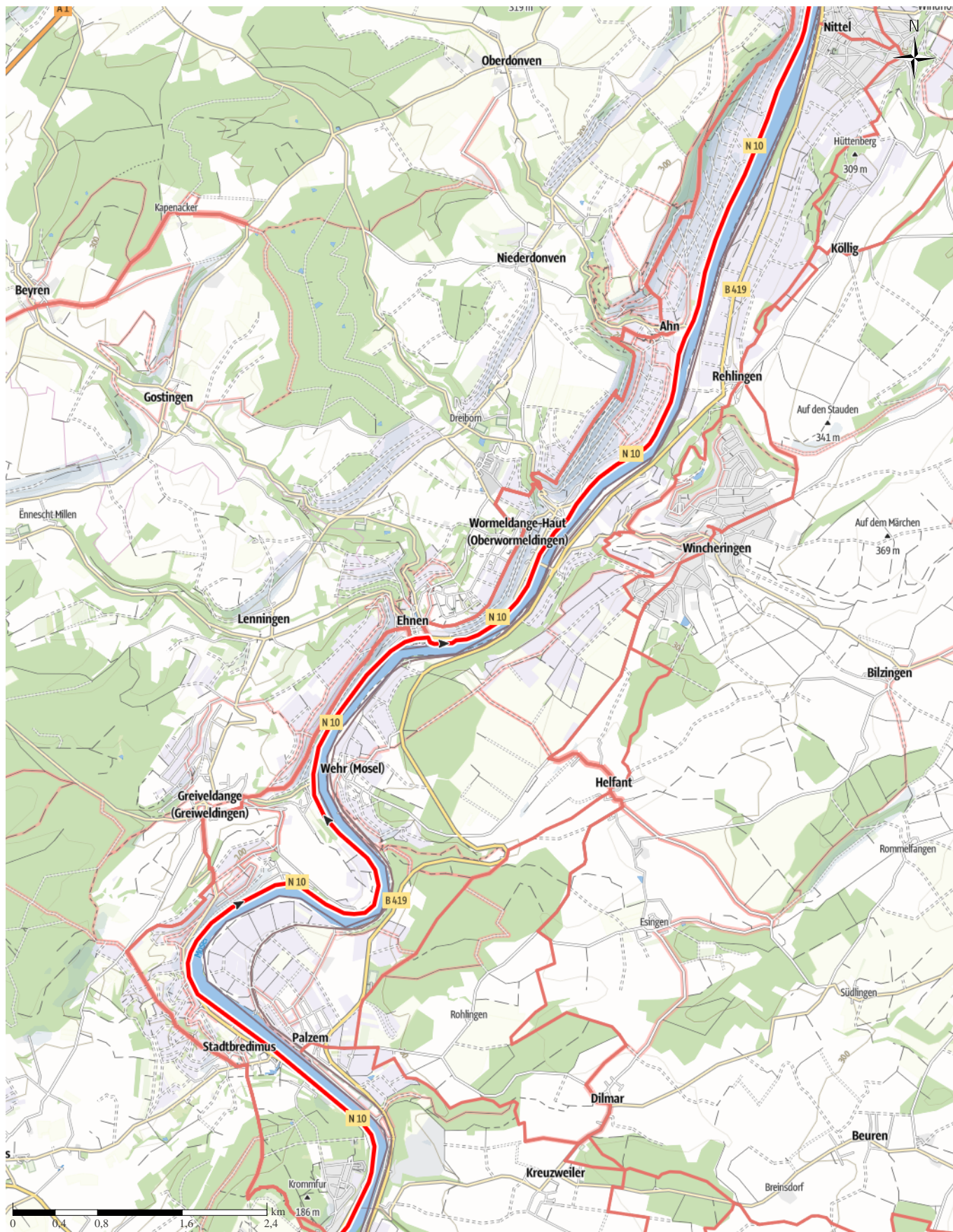
← 89,9 km

🕒 6:00 h

▲ 179 m

▼ 107 m

Schwierigkeit mittel



Kartengrundlagen: outdooractive Kartografie; ©OpenStreetMap (www.openstreetmap.org)

TOP Fahrradweg der drei Flüsse PC3

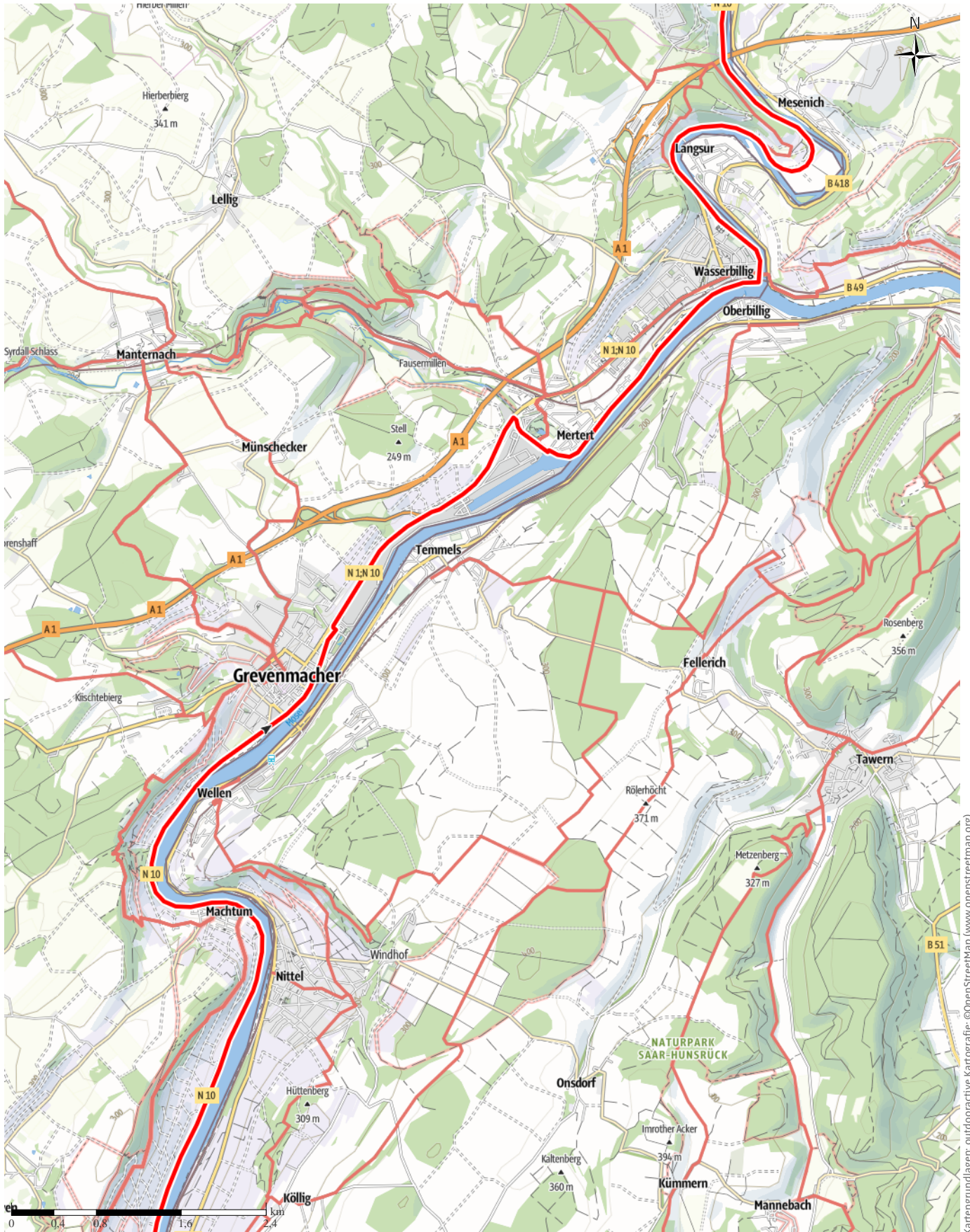
← 89,9 km

🕒 6:00 h

▲ 179 m

▼ 107 m

Schwierigkeit mittel



Kartengrundlagen: outdooractive Kartografie; ©OpenStreetMap (www.openstreetmap.org)

TOP Fahrradweg der drei Flüsse PC3

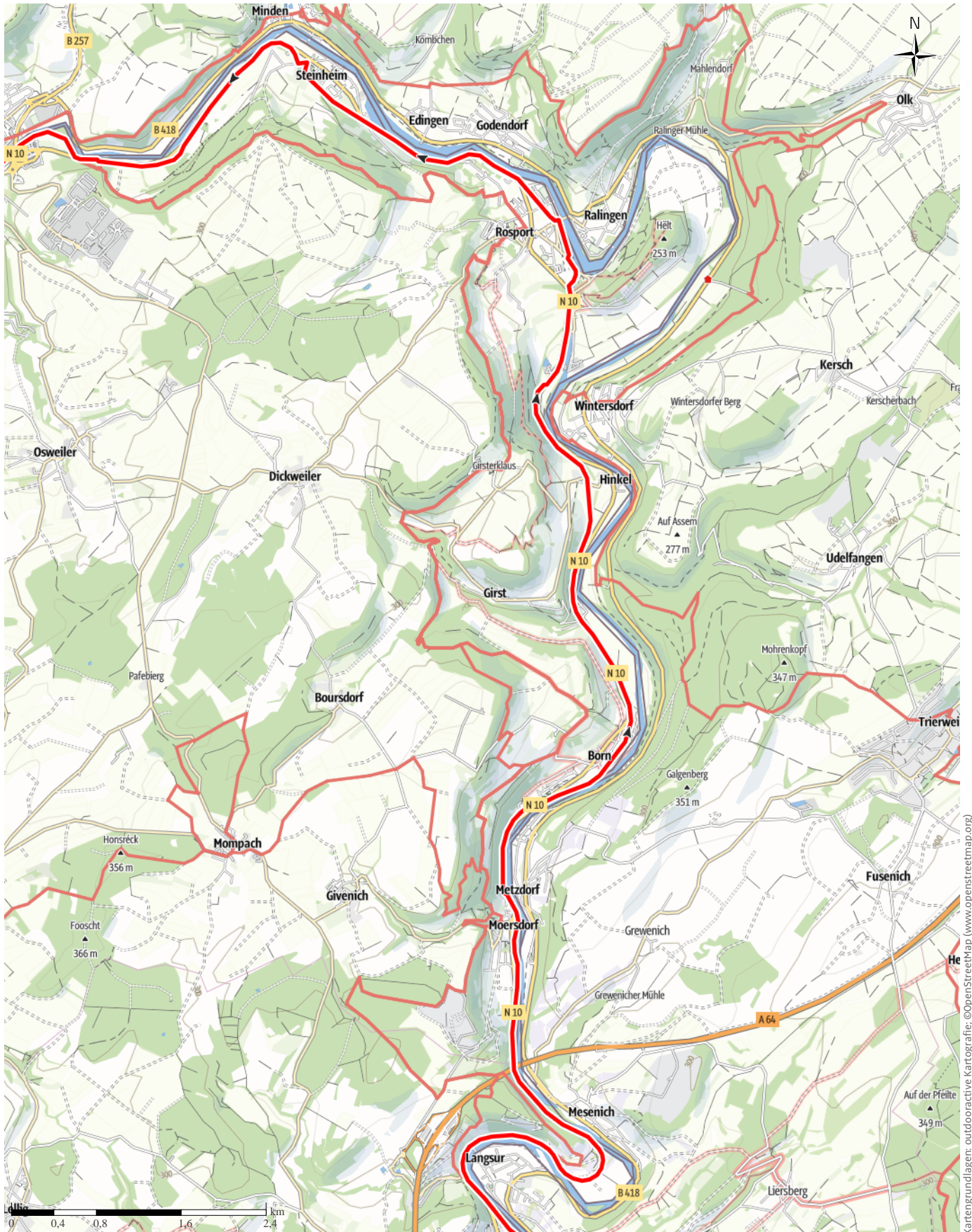
← 89,9 km

🕒 6:00 h

▲ 179 m

▼ 107 m

Schwierigkeit mittel



Kartengrundlagen: outdooractive Kartografie; ©OpenStreetMap (www.openstreetmap.org)

TOP Fahrradweg der drei Flüsse PC3

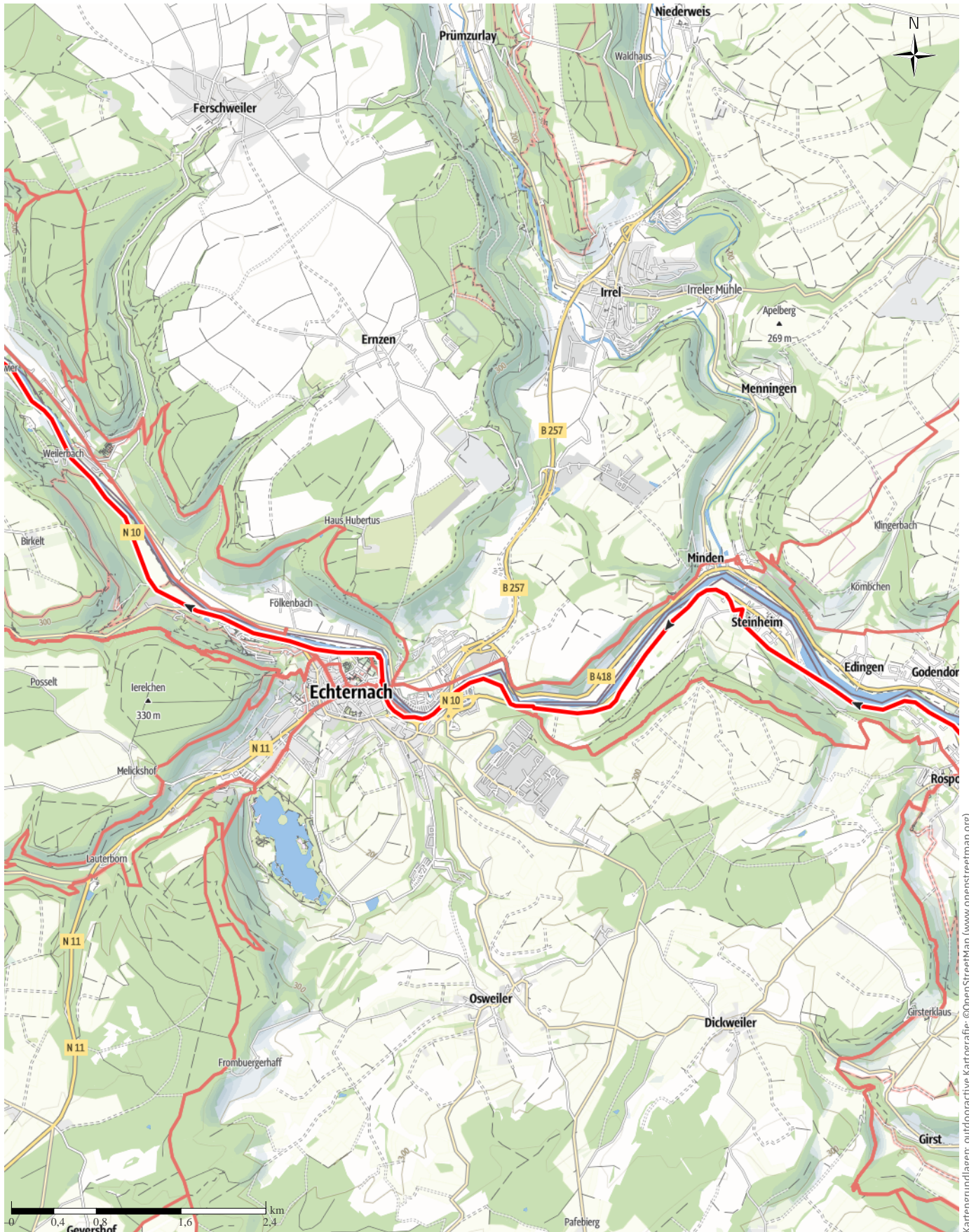
89,9 km

6:00 h

179 m

107 m

Schwierigkeit mittel



Kartengrundlagen: outdooractive Kartografie; ©OpenStreetMap (www.openstreetmap.org)

TOP Fahrradweg der drei Flüsse PC3

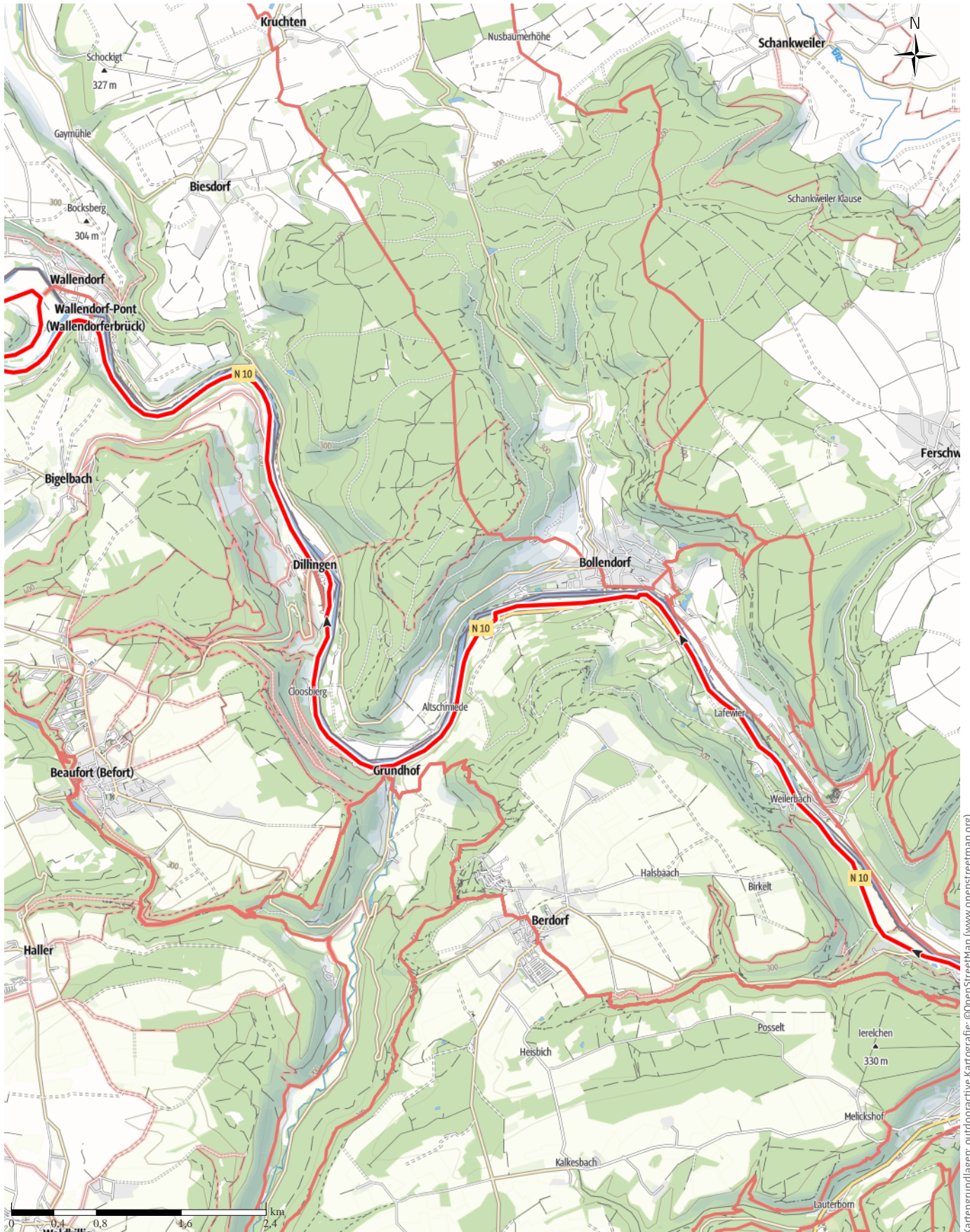
← 89,9 km

🕒 6:00 h

▲ 179 m

▼ 107 m

Schwierigkeit mittel



Kartengrundlagen: outdooractive Kartografie; ©OpenStreetMap (www.openstreetmap.org)

TOP Fahrradweg der drei Flüsse PC3

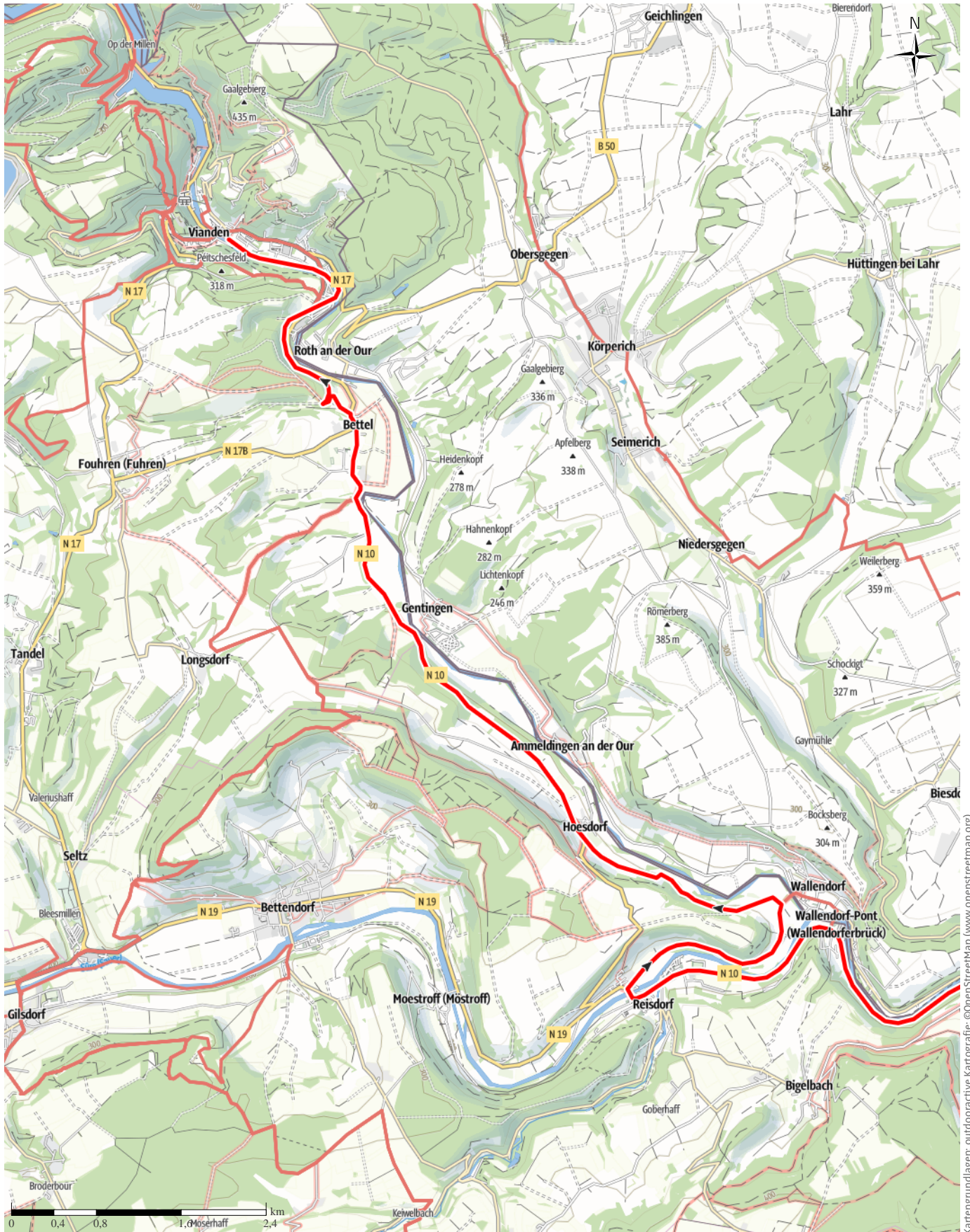
↔ 89,9 km

🕒 6:00 h

▲ 179 m

▼ 107 m

Schwierigkeit mittel

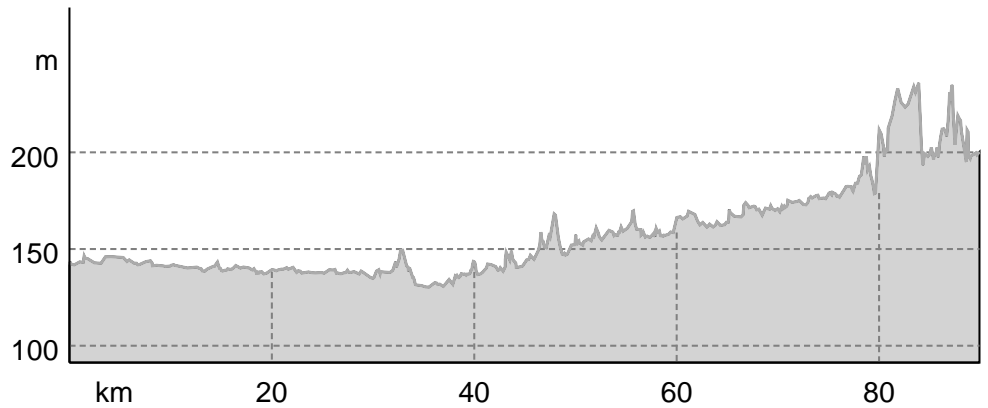


Kartengrundlagen: outdooractive Kartografie; ©OpenStreetMap (www.openstreetmap.org)



**TOP** Fahrradweg der drei Flüsse PC3

**Höhenprofil**





**Tourdaten**

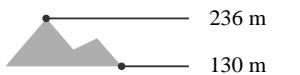
**Wanderung**

Strecke	↔	89,9 km
Dauer	🕒	6:00 h
Aufstieg	⬆️	179 m
Abstieg	⬇️	107 m

Schwierigkeit **mittel**

Kondition 




Technik 

Höhenlage 

**Beste Jahreszeit**

JAN	FEB	MÄR
APR	MAI	JUN
JUL	AUG	SEP
OKT	NOV	DEZ

**Bewertungen**

<b>Autoren</b>	
Erlebnis	
Landschaft	

**Weitere Tourdaten**

**Eigenschaften**

Von A nach B	Etappentour
aussichtsreich	kulturell / historisch

**Auszeichnungen**

 Einkehrmöglichkeit



Quelle  
**Deutsch-Luxemburgische Tourist-Information / Ferienregion Trier-Land**

Moselstraße 1  
54308 Langsur-Wasserbilligerbrück  
Telefon +49 06501 602666  
Fax  
info@lux-trier.info  
http://www.lux-trier.info



**Mareike Brinkmann**

Aktualisierung: 21.07.2023

Der Drei-Flüsse-Radweg folgt dem Lauf der Mosel zwischen Schengen und Wasserbillig, dem der Sauer zwischen Wasserbillig und Reisdorf und schließlich dem der Our zwischen Reisdorf und Vianden. Ein einzigartiges und abwechslungsreiches Stück Luxemburg!

Bemerkenswerte Sehenswürdigkeiten entlang der Strecke: das Europäische Museum in Schengen, dem Ort welcher dem im Jahre 1985 unterzeichneten Abkommen den Namen lieh; die Abteistadt Echternach mit ihrer beeindruckenden Basilika, dem malerischen Marktplatz und der barocken Benediktinerabtei; das

**TOP** Fahrradweg der drei Flüsse PC3

mittelalterliche Vianden, das von einer der größten und schönsten Burgen aus romanischer und gotischer Zeit in Europa überragt wird.

### **Wegbeschreibung**

#### **Start der Tour**

Schengen oder Vianden

#### **Koordinaten:**

DD: 49.471702, 6.367233

GMS: 49°28'18.1"N 6°22'02.0"E

UTM: 32U 309268 5483226

w3w: ///scheune.bewohner.zurück

#### **Ende der Tour**

Vianden oder Schengen

#### **Wegbeschreibung**

Der Weg ist bestens ausgeschildert.