

TOP Wanderweg Wasserbillig F

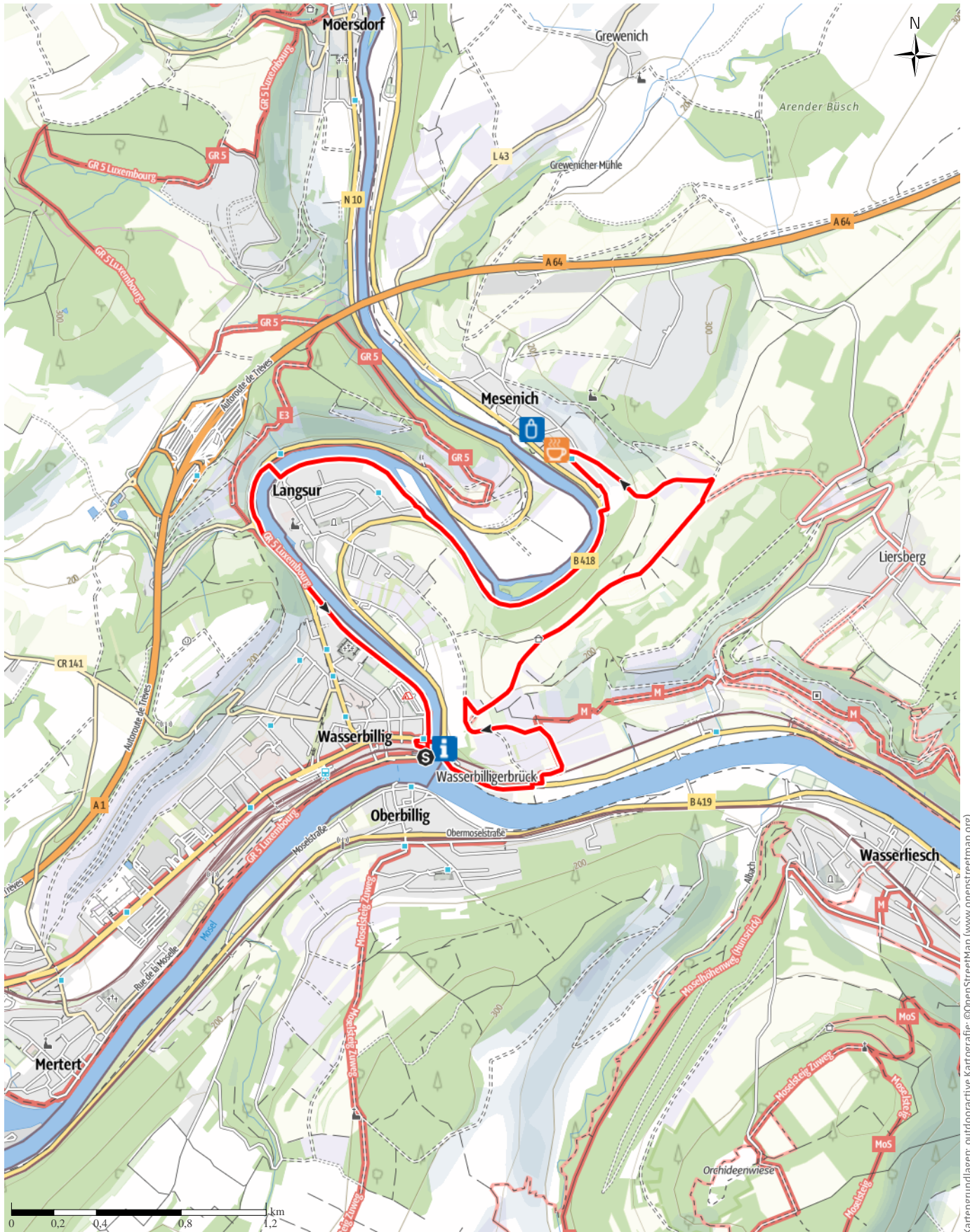
← 8,7 km

🕒 2:20 h

▲ 119 m

▼ 118 m

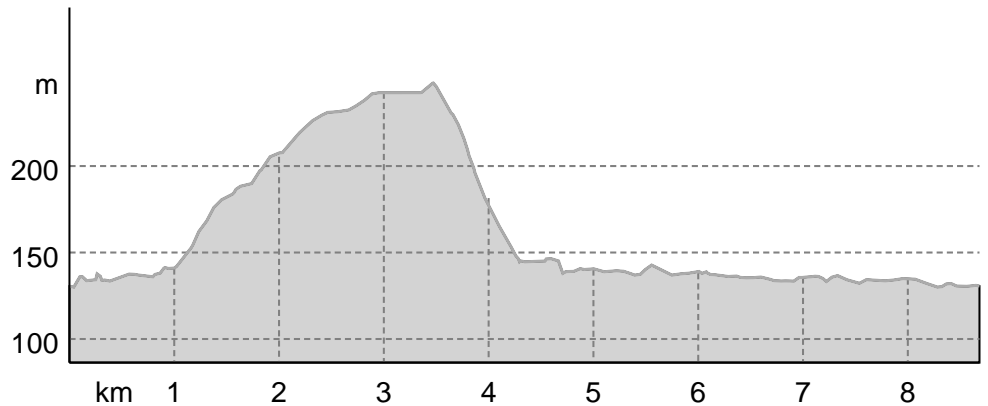
Schwierigkeit mittel



Kartengrundlagen: outdooractive Kartografie; ©OpenStreetMap (www.openstreetmap.org)

TOP Wanderweg Wasserbillig F

Höhenprofil



Tourdaten

Wanderung

Strecke	↔	8,7 km
Dauer	🕒	2:20 h
Aufstieg	⬆️	119 m
Abstieg	⬇️	118 m

Schwierigkeit **mittel**

Kondition **●●●●●●**

Technik **●●●●●●**

Höhenlage

248 m

130 m

Beste Jahreszeit

JAN	FEB	MÄR
APR	MAI	JUN
JUL	AUG	SEP
OKT	NOV	DEZ

Bewertungen

Autoren	●●●●●
Erlebnis	●●●●●
Landschaft	●●●●●

Weitere Tourdaten

Eigenschaften

mit Bahn und Bus erreichbar	aussichtsreich
Fauna	Flora

Auszeichnungen

- 🔄 Rundtour
- 🎯 Einkehrmöglichkeit
- 👨👩👧👦 familienfreundlich



Mareike Brinkmann

Aktualisierung: 20.07.2023



Quelle
Deutsch-Luxemburgische Tourist-Information / Ferienregion Trier-Land

Moselstraße 1
54308 Langsur-Wasserbilligerbrück
Telefon +49 06501 602666
Fax
info@lux-trier.info
http://www.lux-trier.info

Vorbei am tiefsten Punkt des Landes (der Spatz), unterquert man die Eisenbahnbrücke und gelangt nach Deutschland. 99% der Strecke verläuft durch Deutschland.

Vorbei am tiefsten Punkt des Landes (der Spatz), unterquert man die Eisenbahnbrücke und gelangt nach Deutschland. 99% der Strecke verläuft durch Deutschland zur Hauptstrasse und hinauf in die

TOP Wanderweg Wasserbillig F

Weinberge zum Aussichtspunkt ``op Kloop``. Danach hinunter nach Mesenich, entlang der Sauer bis nach Langsur und über die Grenzbrücke zurück zum Ausgangspunkt.

Autorentipp

Eine kleine Pause im Weingut Johannishof um ein Glas Wein zu geniessen.

Sicherheitshinweise

Zwischen Mesenich und Langsur führt der Weg teilweise entlang der Straße.

Achtung beim Überqueren der Straße.

Ausrüstung

Festes Schuhwerk.

Im Sommer was zum Trinken mitnehmen da der Weg kaum im Schatten ist.

Informationsmaterial**Karte**

Die Karte ``Wandern im Land der drei Flüsse`` ist in der Deutsch-Luxemburgischen Tourist Information erhältlich.

Literatur

Der Pocketguide Nr1 vom Miselerland ist in der Deutsch-Luxemburgischen Tourist Information erhältlich.

Wegbeschreibung**Start der Tour**

Moselesplande (Spatz) in Wasserbillig

Koordinaten:

DD: 49.713616, 6.506077

GMS: 49°42'49.0"N 6°30'21.9"E

UTM: 32U 320217 5509775

w3w: ///wollig.ausgleichen.kaiser

Ende der Tour

Moselesplande (Spatz) in Wasserbillig

Wegbeschreibung

Diese grenzüberschreitende Wanderung verbindet drei Dörfer am Mündungsufer der Sauer miteinander, welche ihre Quelle in den belgischen Ardennen hat.

Vorbei an der Spatz unterqueren Sie die Eisenbahnbrücke und gelangen nach Deutschland, zur

gemeinsamen Tourist-Information der Grenzgemeinden. Es geht dann entlang der Hauptstraße ein Stück weiter bevor Sie die Straße überqueren und links einem befestigten Weg hinauf in die Weinberge zum Aussichtspunkt op Kloop folgen. Dort können Sie kurz verweilen und den herrlichen Ausblick auf die Mosel genießen. Danach wandern Sie hinunter nach Mesenich, entlang der Sauer bis nach Langsur. Dies ist die größte Weinbaugemeinde der Verbandsgemeinde Trier-Land. Nun überqueren Sie ein weiteres Mal die Grenzbrücke und sind zurück am Ausgangspunkt in Wasserbillig.

Anreise

Diese Tour ist gut mit Bahn und Bus erreichbar.

Öffentliche Verkehrsmittel

Wasserbillig ist per Bus und Zug erreichbar.

Informationen zu den Abfahrten finden Sie unter folgenden Seiten:

<https://www.bahn.de/p/view/index.shtml>

Anfahrt

Von Langsur kommend fahren Sie über die Wasserbilligerbrück in Richtung Grevenmacher. Am Bahnhof können Sie parken.

Anschließend sind es nur ein paar 100m bis zum Startpunkt.

Parken

Am Bahnhof von Wasserbillig können Sie kostenlos parken. (Stand September 2018)

Interessante Punkte


„Tipp des Autors“

 Tourist-Information

1 Deutsch-Luxemburgische Tourist-Information

Moselstr.1

54308 Langsur-Wasserbilligerbrück

 (0049) 6501-602 666

info@lux-trier.info

<http://www.lux-trier.info>

Quelle: Eifel Tourismus GmbH



„Tipp des Autors“

 Café

2 Weincafé-Restaurant Johannishof

TOP Wanderweg Wasserbillig F

Trierer Str. 24

54308 Langsur-Mesenich

 (0049)6501/923390


info@johannishof.eu


<http://www.johannishof.eu>

Quelle: Eifel Tourismus GmbH




„Tipp des Autors“

 Direktvermarkter

 **Weingut und Brennerei Bernhard Bauer**

Trierer Str. 14

54308 Langsur-Mesenich

 (0049) 6501/15989

Quelle: Eifel Tourismus GmbH
