

TOP Naturpark Südeifel - Ralingen 70

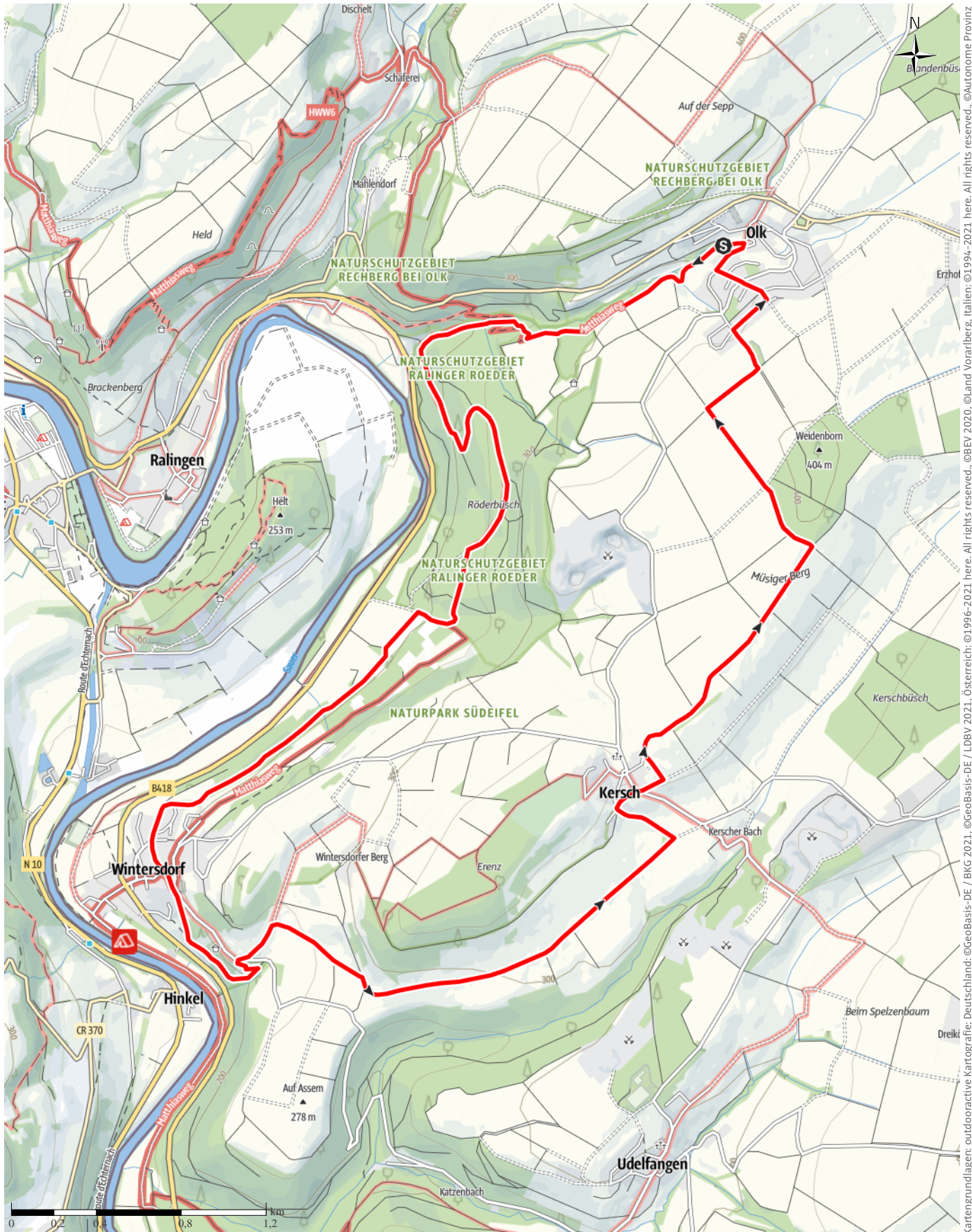
↔ 13,5 km

🕒 4:00 h

⬆️ 349 m

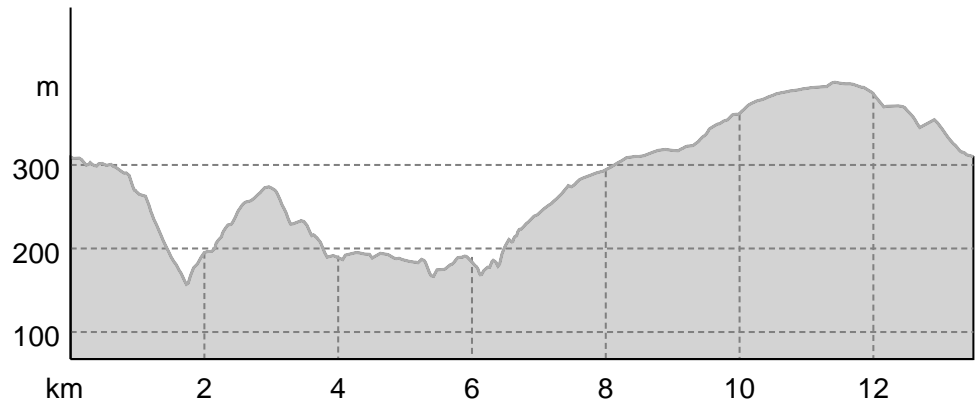
⬆️ 349 m

Schwierigkeit mittel



Kartengrundlagen: outdooractive Kartografie; Deutschland: ©GeoBasis-DE / BKG 2021, ©GeoBasis-DE / LDBV 2021, Österreich: ©1996-2021 here, All rights reserved. ©BBEV 2020, ©Land Vorarlberg, Italien: ©1994-2021 here, All rights reserved. ©Autonome Provinz Bozen – Südtirol – Abteilung Natur, Landschaft und Raumentwicklung, © Cartago S.R.L. Kartengrundlagen: outdooractive Kartografie; ©OpenStreetMap (www.openstreetmap.org)

Höhenprofil



Tourdaten

Wanderung

Strecke ↔ 13,5 km

Dauer ⌚ 4:00 h

Aufstieg ▲ 349 m

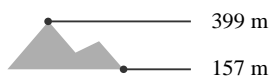
Abstieg ▼ 349 m

Schwierigkeit mittel

Kondition ●●●●●●

Technik ●●●●●●

Höhenlage



Beste Jahreszeit

JAN | FEB | MÄR
 APR | MAI | JUN
 JUL | AUG | SEP
 OKT | NOV | DEZ

Bewertungen

Autoren

Erlebnis ●●●●●●

Landschaft ●●●●●●

Weitere Tourdaten

Eigenschaften

aussichtsreich Fauna
 kulturell / historisch Flora

Auszeichnungen

⦿ Rundtour



Mareike Brinkmann

Aktualisierung: 05.07.2023



Quelle

Deutsch-Luxemburgische Tourist-Information / Ferienregion Trier-Land

Moselstraße 1

54308 Langsur-Wasserbilligerbrück

Telefon +49 06501 602666

Fax

info@lux-trier.info

http://www.lux-trier.info

Rundwanderung durch Olk, Kersch und Wintersdorf mit beeindruckender Aussicht auf die Sauer-Schleife bei Ralingen.

Der Wanderweg zeichnet sich durch sein vielfältiges Landschaftsbild aus. Weite Wiesen und Felder wechseln sich stetig ab mit wildromantischen Waldpassagen und kleinen Bachtälern. Der Abschnitt entlang des Olker Bachs ist ein kleiner Geheimtipp. Man ist meistens mit sich und der Natur alleine. Zwischen Kersch und Olk besteht die Möglichkeit, die Route

TOP Naturpark Südeifel – Ralingen 70

abzukürzen und einen direkten Weg hinab ins Sauerthal zu wählen.

Sicherheitshinweise

Bei sommerlichen Temperaturen genug Getränke mitnehmen.

Ausrüstung

Festes Schuhwerk

Informationsmaterial**Karte**

Pocket Guide Wanderwege Trier-Land erhältlich in der Deutsch Luxemburgischen Tourist Information

Literatur

Pocket Guide Wanderwege Trier-Land erhältlich in der Deutsch Luxemburgischen Tourist Information

Wegbeschreibung**Start der Tour**

St. Jakobus Kirche Wintersdorf

Koordinaten:

DD: 49.816080, 6.550950

GMS: 49°48'57.9"N 6°33'03.4"E

UTM: 32U 323823 5521059

w3w: ///lesung.verkleidungen.aufgeschlagen

Ende der Tour

St. Jakobus Kirche Wintersdorf

Wegbeschreibung

Der Wanderweg zeichnet sich durch sein vielfältiges Landschaftsbild aus. Weite Wiesen und Felder wechseln sich stetig ab mit wildromantischen Waldpassagen und kleinen Bachtälern. Der Abschnitt entlang des Olker Bachs ist ein kleiner Geheimtipp. Man ist meistens mit sich und der Natur alleine. Zwischen Kersch und Olk besteht die Möglichkeit, die Route abzukürzen und einen direkten Weg hinab ins Sauerthal zu wählen.

Anreise**Öffentliche Verkehrsmittel**

Es gibt eine Busverbindung von Trier HBF nach Wintersdorf/Kirche mit der Linie 25/252.

Anfahrt

Jakobsstrasse

54310 Wintersdorf

Parken

Parken ist an der Kirche Wintersdorf.

oder Sportplatz Wintersdorf (zusätzlich 1km bis zum Startpunkt).

Interessante Punkte

 Campingplatz

 Camping

Quelle:  Outdooractive Redaktion