

TOP Wanderweg Igel 5 - Römerstraße

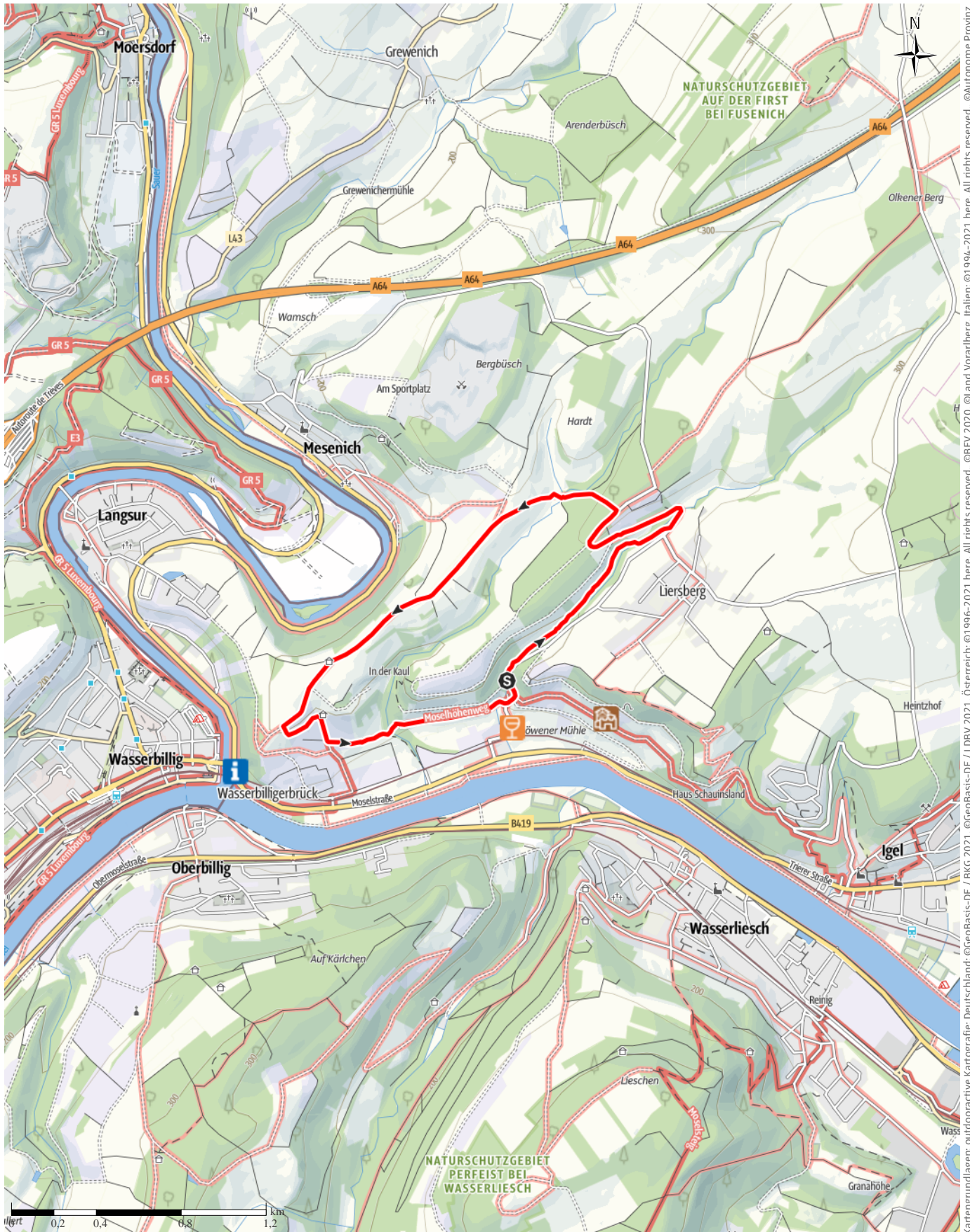
↔ 5,5 km

🕒 1:45 h

⬆️ 135 m

⬆️ 135 m

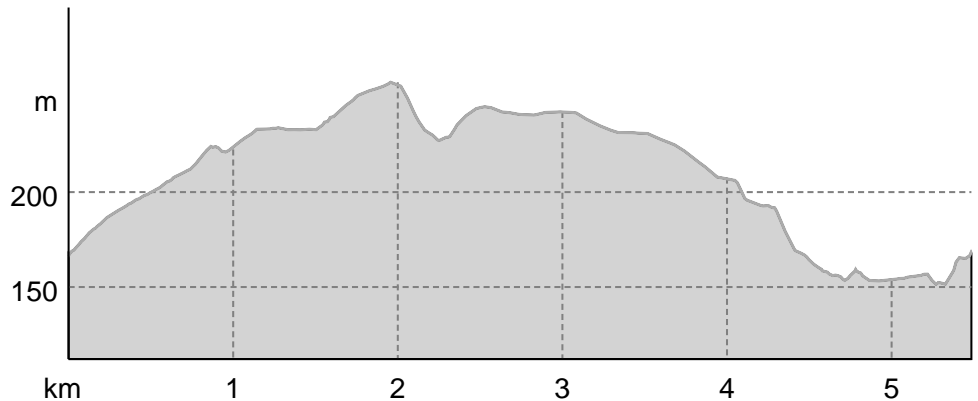
Schwierigkeit mittel



Kartengrundlagen: outdooractive Kartografie; Deutschland: ©GeoBasis-DE / LDBV 2021, Österreich: ©1996-2021 here. All rights reserved. ©BBEV 2020, ©Land Vorarlberg, Italien: ©1994-2021 here. All rights reserved. ©Autonome Provinz Bozen – Südtirol – Abteilung Natur, Landschaft und Raumentwicklung, © Cartago S.R.L. Kartengrundlagen: outdooractive Kartografie; ©OpenStreetMap (www.openstreetmap.org)

TOP Wanderweg Igel 5 - Römerstraße

Höhenprofil



Tourdaten

Wanderung

Strecke ↔ 5,5 km
 Dauer ⌚ 1:45 h
 Aufstieg ▲ 135 m
 Abstieg ▼ 135 m

Schwierigkeit mittel
 Kondition ●●●●●●
 Technik ●●●●●●
 Höhenlage
 258 m
 151 m

Beste Jahreszeit

JAN | FEB | MÄR
 APR | MAI | JUN
 JUL | AUG | SEP
 OKT | NOV | DEZ

Bewertungen

Autoren ●●●●●●
 Erlebnis ●●●●●●
 Landschaft ●●●●●●

Weitere Tourdaten

Eigenschaften
 geologische Highlights kulturell / historisch
 Auszeichnungen
 Rundtour



Mareike Brinkmann

Aktualisierung: 17.05.2023



Quelle
 Deutsch-Luxemburgische Tourist-Information / Ferienregion Trier-Land

Moselstraße 1
 54308 Langsur-Wasserbilligerbrück
 Telefon +49 06501 602666
 Fax
 info@lux-trier.info
 http://www.lux-trier.info

Diese aussichtsreiche Wanderung führt über die ersten Höhenzüge zwischen dem Ufer der Mosel und der Sauer bis nach Igel-Liersberg. Wandern Sie auf alten Römerstraße mit herrlichen Aussichten und durch wunderschöne Weinberge.

Sie starten an der Pfarrkirche in Liersberg und gehen die Bergstrasse nach unten zu der K2. Dieser folgen Sie rechts durch zwei Kurven hindurch und gehen dann links in einen Waldweg. Im weiteren Verlauf wandern Sie auf der alten Römerstraße, von wo aus Sie einen wunderschönen Blick auf die Moselhöhen haben. Weiterhin eröffnen sich immer wieder schöne Ausblicke auf Sauer und Mosel. Im weiteren Verlauf gehen Sie links und gelangen zu den Weinbergen. Sie überqueren eine Brücke, die über einen kleinen Bach führt. Dem Weg entlang der Weinberge folgen Sie weiter bis Sie wieder zum Ausgangspunkt der Wanderung gelangen.

Autorentipp

Sich auf eine Bank setzten und die Moselhöhen genießen.

TOP Wanderweg Igel 5 - Römerstraße**Sicherheitshinweise**

Nach Verlassen des Ortes muss man 800m entlang der Straße wandern.

Ausrüstung

Festes Schuhwerk

Informationsmaterial**Karte**

Wandern rund um Igel-Liersberg erhältlich im Deutsch Luxemburgischen Tourist Information.

Literatur

Pocket Guide 34 Wanderwege Trier-Land erhältlich in der Deutsch-Luxemburgischen Tourist-Information

Weitere Infos und Links

<https://www.lux-trier.info/a-wanderweg-igel-5>

Wegbeschreibung**Start der Tour**

Pfarrkirche Igel-Liersberg

Koordinaten:

DD: 49.717898, 6.525441

GMS: 49°43'04.4"N 6°31'31.6"E

UTM: 32U 321628 5510205

w3w: ///anteilig.küssen.zirkel

Ende der Tour

Pfarrkirche Igel-Liersberg

Wegbeschreibung

Sie starten an der Pfarrkirche in Liersberg und gehen die Bergstrasse nach unten zu der K2. Dieser folgen Sie rechts durch zwei Kurven hindurch und gehen dann links in einen Waldweg. Im weiteren Verlauf wandern Sie auf der alten Römerstraße, von wo aus Sie einen wunderschönen Blick auf die Moselhöhen haben. Weiterhin eröffnen sich immer wieder schöne Ausblicke auf Sauer und Mosel. Im weiteren Verlauf gehen Sie links und gelangen zu den Weinbergen. Sie überqueren eine Brücke, die über einen kleinen Bach führt. Dem Weg entlang der Weinberge folgen Sie weiter bis Sie wieder zum Ausgangspunkt der Wanderung gelangen.

<https://www.lux-trier.info/a-wanderweg-igel-5>

Anreise**Öffentliche Verkehrsmittel**

- Buslinie 3 Trier Hauptbahnhof via Igel

- Zug Trier Hauptbahnhof Gleis 10 Süd via Igel Bahnhof

- Hauptbahnhof Luxemburg RE5211 via Igel Bahnhof

Anfahrt

Von Trier aus: Saarstraße bis Pacelliufer/B49/B51 nehmen, B49 bis K3 folgen.

Von Luxemburg aus: A1 bis Route de Trèves/N10/N1 in Mertert folgen, auf A1 Ausfahrt 14-Mertert nehmen. N1 folgen, bis K3 in Igel, Deutschland fahren.

Parken

Ortmitte Liersberg

Interessante Punkte


„Tipp des Autors“

 Tourist-Information

1 Deutsch-Luxemburgische Tourist-Information

Moselstr.1

54308 Langsur-Wasserbilligerbrück

 (0049) 6501-602 666

info@lux-trier.info

<http://www.lux-trier.info>

Quelle: Eifel Tourismus GmbH



„Tipp des Autors“

 Weinstube

2 Vinofactor Löwener Mühle

Löwener Mühle 2

54298 Igel

 (0049)65018022222

info@leckerwein.de

<http://www.leckerwein.de>

Quelle: Eifel Tourismus GmbH




 Historische Stätte

3 Grutenhäuschen

Moselstr. 1

54308 Langsur

 (0049)6501602666

info@lux-trier.info

<http://www.lux-trier.info>

Quelle: Eifel Tourismus GmbH